UAB "Gerepa"

NEKILNOJAMOJO DAIKTO KADASTRINIŲ MATAVIMŲ BYLA

Tomas: **1**

Nekilnojamojo turto objektas: **Žemės sklypas su statiniais**

Registro Nr.: **43/11825 (Žemės sklypas su statiniais)**

Adresas: **Zarasų r. sav. Užtiltės k. Melioratorių g. 17**

Lapų skaičius: **37**

BYLOS VIDAUS APRAŠAS

Eil. Nr.	Dokumento pavadinimas	Bylos lapų numeriai
1	Statinių išdėstymo planas	1
2	Pastato ir jo sudėtinių dalių kadastro duomenys	2-4
3	Statinių nuotraukos	5
4	Pastato ir jo sudėtinių dalių kadastro duomenys	6-17
5	Išdėstymo planas	18
6	Koordinačių žiniaraštis	19
7	Kitų inžinerinių statinių ir jų dalių kadastro duomenys	20
8	Kitų inžinerinių statinių ir jų dalių verčių nustatymas	21
9	Išdėstymo planas	22
10	Koordinačių žiniaraštis	23
11	Kitų inžinerinių statinių ir jų dalių kadastro duomenys	24
12	Kitų inžinerinių statinių ir jų dalių verčių nustatymas	25
13	Kitų inžinerinių statinių ir jų dalių kadastro duomenys	26-30
14	Pastato ir jo sudėtinių dalių verčių forma	31-35
15	Pastato ir jo sudėtinių dalių verčių nustatymas	36-37
16	Bylos archyvinė medžiaga	

Vidaus aprašo **37 (trisdešimt septyni) lapai**

(skaitmenimis ir žodžiais)

2025-12-18

(data)

STATINIŲ IŠDĖSTYMO PLANAS

M1:500

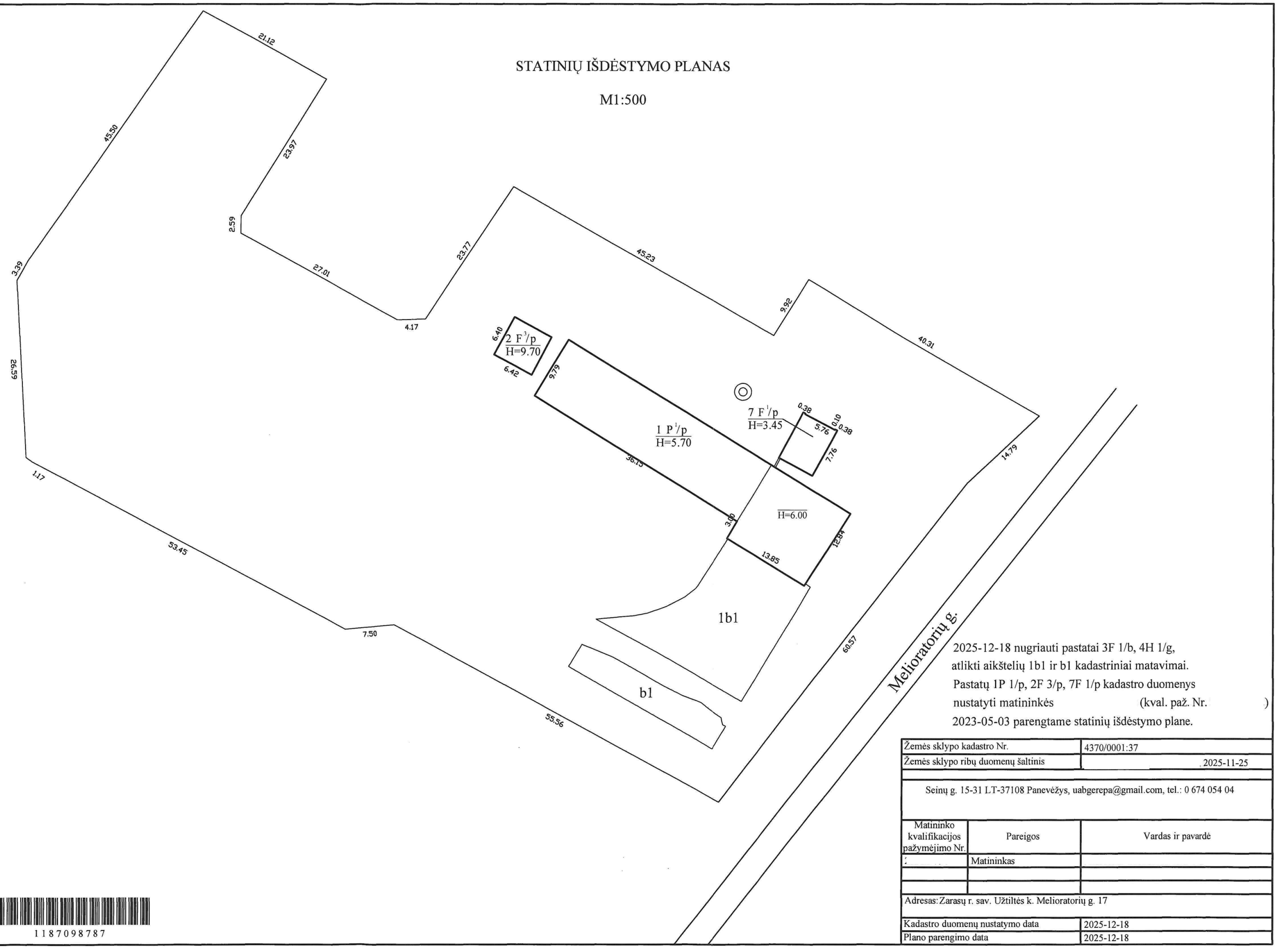

2025-12-18 nugriauti pastatai 3F 1/b, 4H 1/g,
atlikti aikštelių 1b1 ir b1 kadastriniai matavimai.
Pastatų 1P 1/p, 2F 3/p, 7F 1/p kadastro duomenys
nustatyti matininkės (kval. paž. Nr.)
2023-05-03 parengtame statinių išdėstymo plane.

Žemės sklypo kadastro Nr.	4370/0001:37
Žemės sklypo ribų duomenų šaltinis	2025-11-25

Seinų g. 15-31 LT-37108 Panevėžys, uabgerepa@gmail.com, tel.: 0 674 054 04

Matininko kvalifikacijos pažymėjimo Nr.	Pareigos	Vardas ir pavardė
	Matininkas	

Adresas: Zarasų r. sav. Užtiltės k. Melioratorių g. 17	
Kadastro duomenų nustatymo data	2025-12-18
Plano parengimo data	2025-12-18

1187098787

ELEKTRONINIO DOKUMENTO METADUOMENYS

I. Dokumento pavadinimas (antraštė) Statinių išdėstymo planas

II.Dokumento sudarytojas (-ai)

III. Dokumento registracijos data ir numeris 2025-12-29 10:11:24, Nr. 1187098787

IV. Pasirašymas

Parašo paskirtis: pasirašymas
Parašą sukūrusio asmens vardas, pavardė ir pareigos , Matininkas
Sertifikatas išduotas:
Parašo sukūrimo data ir laikas: 2025-12-29 10:11:24
Parašo formatas: XAdES-BASELINE-T
Laiko žymoje nurodytas laikas: 2025-12-29 10:11:25
Informacija apie sertifikavimo paslaugų teikėją: RCSC IssuingCA-2
Sertifikato galiojimo laikas 2025-03-12 10:53:37 – 2027-03-12 10:53:37

V. Pagrindinio dokumento priedų skaičius – 1

VI. Pagrindinio dokumento pridedamų dokumentų skaičius – 0

VII. Pridedami dokumentai: nėra priedų

VIII. Dokumento specifikacijos identifikavimo žymuo ADOC-V1.0

IX. Programinės įrangos, kuria naudojantis sudarytas elektroninis dokumentas, pavadinimas RC-DSS

X. Elektroninio dokumento grupė BeDOC

XI. Informacija apie elektroninio (-ių) parašo (-ų) tikrinimą (tikrinimo data)
Visi dokumente esantys elektroniniai parašai galioja (2025-12-29 12:20:57)

XII. Papildomi metaduomenys
Nuorašą suformav 025-12-29 12:20:57 RC-DSS

I

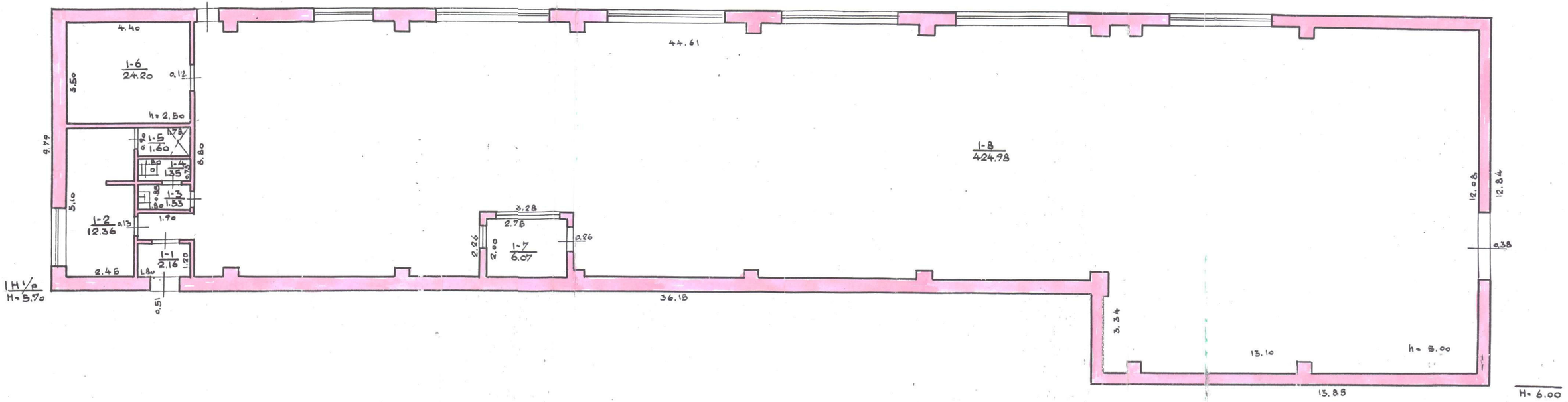

VALSTYBINĖS INVENTORIZACIJOS, POLICIJOS IR PASLAUGŲ BIUREIS

MELIORATORIU 17

Rema

UŽTILTĖS KM

1H 1/p

100

Inv. grupė Nr. 1

07 - 03 - 14

II

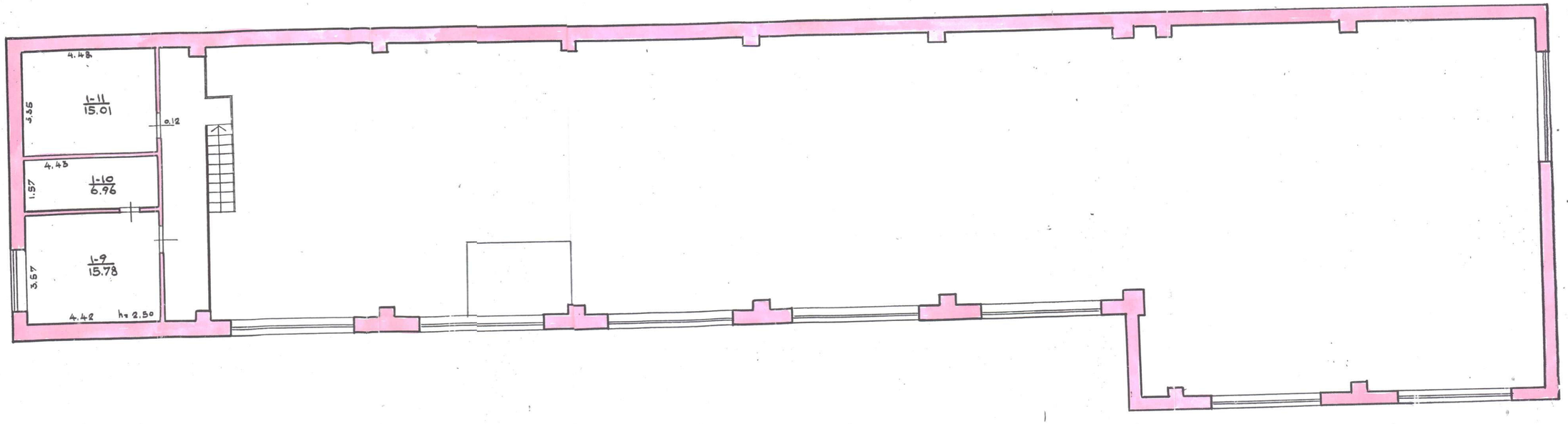

MELIORATORIU, 17
Kv.
UŽTILTES
KM
100
J.
I
SAP
Ino grupė Nr. 1
1997 m. 03 14

PIRMAS AUKŠTAS

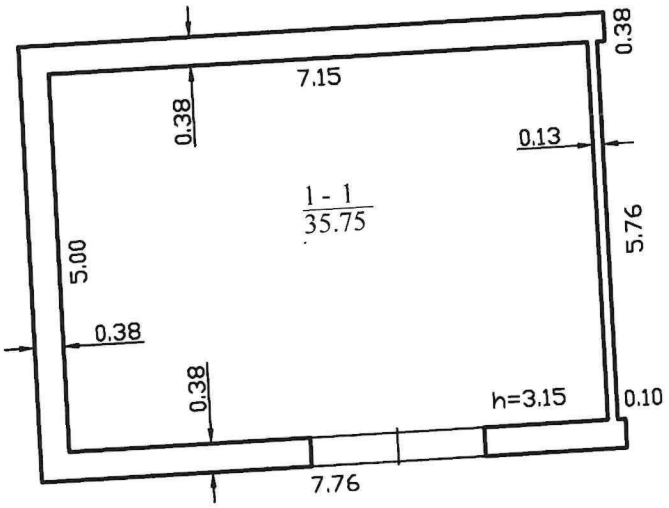

$\frac{7\ F^{1}/p}{Hi=3.45}$

Valstybės įmonės Registrų centro Panevėžio filialas, kodas: 147025577, adresas: Panevėžys, P. Puzino g. 7		
Matininko kvalifikacijos pažymėjimo Nr.	Pareigos	Vardas ir pavardė
	matininkė	
Adresas: Zarasų r. sav. Užtiltės k. Melioratorių g. 17		
Pastato žymėjimas plane	7F1p	
Kadastro duomenų nustatymo data	2019-01-14	
Plano parengimo data	2019-01-14	
Mastelis	1:100	

1097516285

1F FORMA

Valstybės įmonės Registrų centro Panevėžio filialas, kodas: 147025577, adresas: Panevėžys, P. Puzino g. 7

Matininkas(-ė) _____, kvalifikacijos pažymėjimo Nr. 2M-M-426

PASTATO FOTONUOTRAUKOS

Adresas Zarasų r. sav. Užtiltės k. Melioratorių g. 17
Paskirtis Sandėliavimo
Pavadinimas Sandėlis
Žymėjimas plane 7F1p
Kadastro duomenų nustatymo data 2019-01-14 **Unikalus numeris** 4397-0005-8074





matininkė

VALSTYBĖS ĮMONĖS REGISTRŲ CENTRO * PANEVĖŽIO FILIALAS * NEKILNOJAMOJO TURTO KADASTRAS

1097515343

2019-01-28 13:22:15

1 A forma
Bylos Nr. 5756

PAGRINDINIO PASTATO, JO DALIŲ IR PRIESTATŲ KADASTRO DUOMENYS

Adresas

Gatvė, Nr.	MELIORATORIU, 17
Kaimas (miestelis)	UŽTILTĖS
Miestas	
Savivaldybė	ZARASU,

Pagrindinio pastato ir jo dalių ir priestatų kadastro duomenys

Kadastro duomenys	Kodas	Pagrindinis pastatas	Rūsys (pusrūsis)	Pastogės patalpos
Duomenys užfiksuoti	X	1997 03 14		
Pažymėjimas plane	X	1H/p		
Paskirtis		KITA	X	X
Pavadinimas	X	KATILINĖ	X	X
Statybos metai	X	1970		
Rekonstrukcijos metai	X			
Baigtumas %	X	100		
Aukštų skaičius	X	1	X	X
Tūris m³	X	3084		
Bendras plotas m²	X	512.00		
Pamatai	1	BETONO	X	X
Sienos	1	PLYTU,		
Perdangos	1	G/BETONIO		
Stogo konstrukcija	1	SUTAPDINTAS	X	X
Stogo danga	4	RULONINĖ D.	X	X
Išorės apdaila		NĖRA		
Pertvaros	1	PLYTU,		
Grindys	15	BETONO		
Langai	2	MEDINIAI		
Durys	2	MEDINĖS		
Vidaus apdaila	2	TINKAS, DAŽYMAS		
Šildymas	2	CENTRALINIS		
Vandentiekis	1	MIESTO		
Kanalizacija	1	MIESTO		
Dujos		NĖRA		
Karštas vanduo		YRA		
Elektra		YRA		
Viryklė		NĖRA		

Viso pastato	
Bendras plotas m²	512.00
Baigtumas %	100
Užstatytas plotas m²	532
Tūris m³	3084
Stogo plotas m²	585

Pagrindinio pastato, jo dalių, priestatų kadastro duomenys

Kadastro duomenys	Priestatas	_____	_____
Duomenys užfiksuoti	1997 03 14		
Pažymėjimas plane			
Pavadinimas	DUMTRAUKIS		
Statybos metai	1970		
Rekonstrukcijos metai			
Baigtumas %	100		
Aukštų skaičius			
Tūris m^3			
Bendras plotas m^2			
Pamatai	BETONO		
Sienos	PLYTŲ		
Perdangos			
Stogo konstrukcija			
Stogo danga			
Išorės apdaila			
Pertvaros			
Grindys			
Langai			
Durys			
Vidaus apdaila			

Kadastro duomenys	_____	_____	_____
Duomenys užfiksuoti			
Pažymėjimas plane			
Pavadinimas			
Statybos metai			
Rekonstrukcijos metai			
Baigtumas %			
Aukštų skaičius			
Tūris m^3			
Bendras plotas m^2			
Pamatai			
Sienos			
Perdangos			
Stogo konstrukcija			
Stogo danga			
Išorės apdaila			
Pertvaros			
Grindys			
Langai			
Durys			
Vidaus apdaila			

Užpildė Technikė ikis Ener- 2002 12 04
(pareigos, v., pavardė, data)

Tikrino _____ 2002 12 04
(parašas, v., pavardė, data)

...3 forma

Bylos Nr. 5756

PAGALBINIO PASTATO, JO DALIŲ IR PRIESTATŲ KADASTRO DUOMENYS

Adresas

Gatvė, Nr.	MELIORATORIU, 17
Kaimas (miestelis)	UŽTILTĖS
Miestas	
Savivaldybė	ZARASU,

Kadastro duomenys	Kodas	Pagalbinis pastatas	PAG. PASTATAS	PAG. PASTATAS		PAG. PASTATAS
Duomenys užfiksuoti	X	1997 03 14	1997 03 14	1997 03 14		1997 03 14
Pažymėjimas plane	X	2F3/p	4H1/g	5H1/p	C2	6H1/p
Pavadinimas	X	SANDĖLIS	SIURBLINĖ	SKLENDŽIŲ PAT.	MAZUTO REZER.	SKLENDŽIŲ PAT.
Statybos metai	X	1970	1970	1970	1970	1970
Rekonstrukcijos metai	X					
Baigtumas %	X	100	100	100	100	100
Aukštų skaičius	X	3	1	1		1
Tūris m³	X	399	193	11	200	11
Pamatai	2	BETONO	BETONO	BETONO		BETONO
Sienos	1	PLYTU,	SKARDOS	PLYTU,	METALINĖS	PLYTU,
Perdangos	1	G/BETONIO				
Stogo konstrukcija	1	SUTAPDINTAS	SUTAPDINTAS	ŠLAITINIS		ŠLAITINIS
Stogo danga	4	RULONINĖ	SKARDOS	ŠIFERIO		ŠIFERIO
Išorės apdaila		NĖRA				
Pertvaros		NĖRA				
Grindys	15	BETONO	BENONO	BETONO		BETONO
Langai	1	MEDINIAI				
Durys	2	MEDINĖS	METALINĖS	MEDINĖS		MEDINĖS
Šildymas		NĖRA				
Vandentiekis		NĖRA				
Kanalizacija		NĖRA				
Dujos		NĖRA				
Elektra		NĖRA	YRA	YRA		YRA

Viso pastato										
Pažymėjimas plane	2F3/p	4H1/g	5H1/p	6H1/p	3F1/b	7P1/p				
Užstatytas plotas m²	41	57	5	5	39	49				
Tūris m³	399	193	11	11	144	165				
Baigtumas%	100	100	100	100	100	100				

Kadastro duomenys		PAG. PASTATAS	PAG. PASTATAS		
Duomenys užfiksuoti		1997 03 14	1997 03 14		
Pažymėjimas plane	C1	3F1/6	7P1/p		
Pavadinimas	MAZUTO REZERV.	DRUSKOS REZERV.	SUVIRINIMO BARAS		
Statybos metai	1970	1970	1970		
Rekonstrukcijos metai					
Baigtumas %	100	100	100		
Aukštų skaičius		1	1		
Tūris m³	200,-	144,-	165		
Pamatai		BETONO	BETONO		
Sienos	METALINĖS	BETONO	PLYTU,		
Perdangos			G/BETONIO		
Stogo konstrukcija			SUTAPDINTAS		
Stogo danga			RULONINĖ		
Išorės apdaila					
Pertvaros					
Grindys		BETONO	BETONO		
Langai			MEDINIAI		
Durys			MEDINĖS		
Šildymas					
Vandentiekis					
Kanalizacija					
Dujos					
Elektra			YRA		

Užpildė techninkė
(parašas)

Tikrino Jolita Sadie
(parašas)

Rem- 2002 12 04
(vardė, data)

2002 12 04
(vardė, data)

PAKITIMAI UŽFIKSUOTI
2023 m. 05 d.
matininko asistentė
pareigos v. pavardė parašas

1A FORMA

Valstybės įmonės Registrų centro Panevėžio filialas, kodas: 147025577, adresas: Panevėžys, P. Puzino g. 7

Matininkas(-ė) I , kvalifikacijos pažymėjimo Nr. 2M-M-426

PASTATO IR JO SUDĖTINIŲ DALIŲ KADASTRO DUOMENYS

Pastato kadastro duomenys

Adresas Zarasų r. sav. Užtiltės k. Melioratorių g. 17
Paskirtis Sandėliavimo
Pavadinimas Sandėlis
Žymėjimas plane 7F1p
Kadastro duomenų nustatymo data 2019-01-14 **Žemės sklypo kadastro Nr.** 4370/0001:37
Statybos būklė Leidimas vykdyti statybos **Unikalus numeris** 4397-0005-8074
Pastaba (B.p 7P1p)

Statinio kategorija:	I grupės nesudėtingasis	**Stogo konstrukcija:**	Sutapdintas
Statybos pradžios metai:	1970	**Stogo danga:**	Betonas
Statybos pabaigos metai:	1970	**Išorės apdaila:**	Nėra
Rekonstravimo pradžios metai:		**Pertvaros:**	Nėra
Rekonstravimo pabaigos metai:		**Grindys:**	Monolitinės
Kap. remonto pradžios metai:		**Langai:**	Nėra
Kap. remonto pabaigos metai:		**Durys:**	Medinės
Atnaujinimo (modernizavimo) pradžios metai:		**Vidaus apdaila:**	Nėra
Atnaujinimo (modernizavimo) pabaigos metai:		**Šildymas:**	Nėra
Papr. remonto pradžios metai:	2018	**Vandentiekis:**	Nėra
Papr. remonto pabaigos metai:	2019	**Nuotekų šalinimas:**	Nėra
Baigtumo procentas: %	100	**Dujos:**	Nėra
Aukštų skaičius:	1	**Karštas vanduo:**	Nėra
Tūris: kub. m	152	**Elektra:**	Yra
Bendras plotas: kv. m	35,75	**Viryklė:**	Nėra
Užstatytas plotas: kv. m	44	**Vonios kambarys:**	Nėra
Plotas bruto: kv. m	44	**Vėdinimas ir kondicionavimas:**	Nėra
Pamatai:	Betonas	**Koordinatė X:**	6179415
Sienos:	Plytos	**Koordinatė Y:**	614979
Perdanga:	Gelžbetonis		

* 1 0 9 7 9 2 3 7 5 6 *

Pastato sudėtinės dalies kadastro duomenys

Žymėjimas	7F1p		
Pavadinimas	Sandėlis		
Statybos pradžios metai:	1970	**Bendras plotas: kv. m**	35,75
Statybos pabaigos metai:	1970	**Pamatai:**	Betonas
Rekonstravimo pradžios metai:		**Sienos:**	Plytos
Rekonstravimo pabaigos metai:		**Perdanga:**	Gelžbetonis
Kap. remonto pradžios metai:		**Stogo konstrukcija:**	Sutapdintas
Kap. remonto pabaigos metai:		**Stogo danga:**	Betonas
Atnaujinimo (modernizavimo) pradžios metai:		**Išorės apdaila:**	Nėra
Atnaujinimo (modernizavimo) pabaigos metai:		**Pertvaros:**	Nėra
Papr. remonto pradžios metai:	2018	**Grindys:**	Monolitinės
Papr. remonto pabaigos metai:	2019	**Langai:**	Nėra
Baigtumo procentas: %	100	**Durys:**	Medinės
Aukštų skaičius:	1	**Vidaus apdaila:**	Nėra
Tūris: kub. m	152		

matininkė

VALSTYBĖS ĮMONĖS REGISTRŲ CENTRO NEKILNOJAMOJO TURTO KADASTRAS * PANEVĖŽIO FILIALAS *

* 1 0 9 7 9 2 3 7 5 6 *

1A FORMA

Valstybės įmonės Registrų centro Panevėžio filialas, kodas: 147025577, adresas: Panevėžys, P. Puzino g. 7

Matininkas(-ė) DANUTĖ ŠIMKUVIENĖ, kvalifikacijos pažymėjimo Nr. 2M-M-426

PASTATO IR JO SUDĖTINIŲ DALIŲ KADASTRO DUOMENYS

Pastato kadastro duomenys

Adresas Zarasų r. sav. Užtiltės k. Melioratorių g. 17
Paskirtis Gamybos, pramonės
Pavadinimas Džiovykla
Žymėjimas plane 37P1p
Kadastro duomenų nustatymo data 2019-01-14 **Žemės sklypo kadastro Nr.** 4370/0001:37
Statybos būklė Sunaikintas **Unikalus numeris** 4395-4002-5317
Pastaba b.p.37H1p

Statinio kategorija:	Nėra	**Stogo konstrukcija:**	Nėra
Statybos pradžios metai:	1991	**Stogo danga:**	Nėra
Statybos pabaigos metai:	1991	**Išorės apdaila:**	Nėra
Rekonstravimo pradžios metai:		**Pertvaros:**	Nėra
Rekonstravimo pabaigos metai:		**Grindys:**	Nėra
Kap. remonto pradžios metai:		**Langai:**	Nėra
Kap. remonto pabaigos metai:		**Durys:**	Nėra
Atnaujinimo (modernizavimo) pradžios metai:		**Vidaus apdaila:**	Nėra
Atnaujinimo (modernizavimo) pabaigos metai:		**Šildymas:**	Nėra
Papr. remonto pradžios metai:		**Vandentiekis:**	Nėra
Papr. remonto pabaigos metai:		**Nuotekų šalinimas:**	Nėra
Baigtumo procentas: %	0	**Dujos:**	Nėra
Aukštų skaičius:	0	**Karštas vanduo:**	Nėra
Tūris: kub. m	0	**Elektra:**	Nėra
Bendras plotas: kv. m	0	**Viryklė:**	Nėra
Užstatytas plotas: kv. m	0	**Vonios kambarys:**	Nėra
Plotas bruto: kv. m	0	**Vėdinimas ir kondicionavimas:**	Nėra
Pamatai:	Nėra	**Koordinatė X:**	
Sienos:	Nėra	**Koordinatė Y:**	
Perdanga:	Nėra		

* 1 0 9 7 5 1 6 7 1 8 *

Pastato sudėtinės dalies kadastro duomenys

Žymėjimas	37P1p			
Pavadinimas	Džiovykla			
Statybos pradžios metai:		1991	**Bendras plotas: kv. m**	0
Statybos pabaigos metai:		1991	**Pamatai:**	Nėra
Rekonstravimo pradžios metai:			**Sienos:**	Nėra
Rekonstravimo pabaigos metai:			**Perdanga:**	Nėra
Kap. remonto pradžios metai:			**Stogo konstrukcija:**	Nėra
Kap. remonto pabaigos metai:			**Stogo danga:**	Nėra
Atnaujinimo (modernizavimo) pradžios metai:			**Išorės apdaila:**	Nėra
Atnaujinimo (modernizavimo) pabaigos metai:			**Pertvaros:**	Nėra
Papr. remonto pradžios metai:			**Grindys:**	Nėra
Papr. remonto pabaigos metai:			**Langai:**	Nėra
Baigtumo procentas: %		0	**Durys:**	Nėra
Aukštų skaičius:		0	**Vidaus apdaila:**	Nėra
Tūris: kub. m		0		

matininkė

VALSTYBĖS ĮMONĖS REGISTRŲ CENTRO NEKILNOJAMOJO TURTO KADASTRAS PANEVĖŽIO SKYRIUS

1097516718

2019-01-28 13:21:28

1A FORMA

Valstybės įmonė Registrų centras, kodas: 124110246, adresas: Vilnius, Lvivo g. 25-101
Matininkas(-ė) kvalifikacijos pažymėjimo Nr. 2M-M-222

PASTATO IR JO SUDĖTINIŲ DALIŲ KADASTRO DUOMENYS

Pastato kadastro duomenys

Adresas Zarasų r. sav. Užtiltės k. Melioratorių g. 17
Paskirtis Pagalbinio ūkio
Pavadinimas Sklendžių pastatas
Žymėjimas plane 5H1/p
Kadastro duomenų nustatymo data 2023-05-03 **Žemės sklypo kadastro Nr.** 4370/0001:37
Statybos būklė Sunaikintas **Unikalus numeris** 4397-0005-8052
Pastaba Su mazuto rezervuaru c2-sunaikintas.

Statinio kategorija:	Nėra	**Sienos:**	Nėra
Statybos pradžios metai:	1970	**Perdanga:**	Nėra
Statybos pabaigos metai:	1970	**Stogo konstrukcija:**	Nėra
Rekonstravimo pradžios metai:		**Stogo danga:**	Nėra
Rekonstravimo pabaigos metai:		**Išorės apdaila:**	Nėra
Kap. remonto pradžios metai:		**Pertvaros:**	Nėra
Kap. remonto pabaigos metai:		**Grindys:**	Nėra
Atnaujinimo (modernizavimo) pradžios metai:		**Langai:**	Nėra
Atnaujinimo (modernizavimo) pabaigos metai:		**Durys:**	Nėra
Papr. remonto pradžios metai:		**Vidaus apdaila:**	Nėra
Papr. remonto pabaigos metai:		**Šildymas:**	Nėra
Baigtumo procentas: %	0	**Vandentiekis:**	Nėra
Aukštų skaičius:	0	**Nuotekų šalinimas:**	Nėra
Tūris: kub. m	0	**Dujos:**	Nėra
Užstatytas plotas: kv. m	0	**Elektra:**	Nėra
Plotas bruto: kv. m		**Koordinatė X:**	
Pamatai:	Nėra	**Koordinatė Y:**	

1153423405

Pastato sudėtinės dalies kadastro duomenys

Žymėjimas	5H1/p		
Pavadinimas	Sklendžių pastatas		
Statybos pradžios metai:	1970	**Tūris: kub. m**	0
Statybos pabaigos metai:	1970	**Pamatai:**	Nėra
Rekonstravimo pradžios metai:		**Sienos:**	Nėra
Rekonstravimo pabaigos metai:		**Perdanga:**	Nėra
Kap. remonto pradžios metai:		**Stogo konstrukcija:**	Nėra
Kap. remonto pabaigos metai:		**Stogo danga:**	Nėra
Atnaujinimo (modernizavimo) pradžios metai:		**Išorės apdaila:**	Nėra
Atnaujinimo (modernizavimo) pabaigos metai:		**Pertvaros:**	Nėra
Papr. remonto pradžios metai:		**Grindys:**	Nėra
Papr. remonto pabaigos metai:		**Langai:**	Nėra
Baigtumo procentas: %	0	**Durys:**	Nėra
Aukštų skaičius:	0	**Vidaus apdaila:**	Nėra

Matininko asistentė LAIMA MAČIULIENĖ

* 1 1 5 3 4 2 3 4 0 5 *

ELEKTRONINIO DOKUMENTO METADUOMENYS

I. Dokumento pavadinimas (antraštė) Pagrindinio pastato ir jo dalių kadastro duomenys

II.Dokumento sudarytojas (-ai)

/ilnius, Lvivo g. 25-101

Vilnius, Lvivo g. 25-101

III. Dokumento registracijos data ir numeris 2023-05-08 16:50:58, Nr. 1153423405

IV. Pasirašymas

Parašo paskirtis: pasirašymas
Parašą sukūrusio asmens vardas, pavardė ir pareigos Matininko asistentė, Valstybės įmonė Registrų centras
Sertifikatas išduotas: Laima Mačiulienė
Parašo sukūrimo data ir laikas: 2023-05-08 16:50:58
Parašo formatas: XAdES-BASELINE-T
Laiko žymoje nurodytas laikas: 2023-05-08 16:51:12
Informacija apie sertifikavimo paslaugų teikėją: RCSC IssuingCA
Sertifikato galiojimo laikas 2021-11-26 11:48:09 – 2023-11-26 11:48:09

Parašo paskirtis: pasirašymas
Parašą sukūrusio asmens vardas, pavardė ir pareigos Grupės vadovė, Valstybės įmonė Registrų centras
Sertifikatas išduotas:
Parašo sukūrimo data ir laikas: 2023-05-09 07:57:47
Parašo formatas: XAdES-BASELINE-T
Laiko žymoje nurodytas laikas: 2023-05-09 07:57:56
Informacija apie sertifikavimo paslaugų teikėją: RCSC IssuingCA
Sertifikato galiojimo laikas 2021-11-29 08:33:56 – 2023-11-29 08:33:56

V. Pagrindinio dokumento priedų skaičius – 0

VI. Pagrindinio dokumento pridedamų dokumentų skaičius – 0

VII. Pridedami dokumentai: nėra priedų

VIII. Dokumento specifikacijos identifikavimo žymuo ADOC-V1.0

IX. Programinės įrangos, kuria naudojantis sudarytas elektroninis dokumentas, pavadinimas RC-DSS

X. Elektroninio dokumento grupė BeDOC

XI. Informacija apie elektroninio (-ių) parašo (-ų) tikrinimą (tikrinimo data)
Visi dokumente esantys elektroniniai parašai galioja (2023-05-09 08:27:12)

XII. Papildomi metaduomenys
Nuorašą suformavo L.Mačiulienė, 2023-05-09 08:27:12 RC-DSS



Valstybės įmonė Registrų centras. kodas: 124110246, adresas: Vilnius, Lvivo g. 25-101
Matininkas(-ė) : kvalifikacijos pažymėjimo Nr. 2M-M-222

PASTATO IR JO SUDĖTINIŲ DALIŲ KADASTRO DUOMENYS

Pastato kadastro duomenys

Adresas Zarasų r. sav. Užtiltės k. Melioratorių g. 17
Paskirtis Pagalbinio ūkio
Pavadinimas Sklendžių pastatas
Žymėjimas plane 6H1/p
Kadastro duomenų nustatymo data 2023-05-03 **Žemės sklypo kadastro Nr.** 4370/0001:37
Statybos būklė Sunaikintas **Unikalus numeris** 4397-0005-8063
Pastaba Su mazuto rezervuaru c1-sunaikintas.

Statinio kategorija:	Nėra	**Sienos:**	Nėra
Statybos pradžios metai:	1970	**Perdanga:**	Nėra
Statybos pabaigos metai:	1970	**Stogo konstrukcija:**	Nėra
Rekonstravimo pradžios metai:		**Stogo danga:**	Nėra
Rekonstravimo pabaigos metai:		**Išorės apdaila:**	Nėra
Kap. remonto pradžios metai:		**Pertvaros:**	Nėra
Kap. remonto pabaigos metai:		**Grindys:**	Nėra
Atnaujinimo (modernizavimo) pradžios metai:		**Langai:**	Nėra
Atnaujinimo (modernizavimo) pabaigos metai:		**Durys:**	Nėra
Papr. remonto pradžios metai:		**Vidaus apdaila:**	Nėra
Papr. remonto pabaigos metai:		**Šildymas:**	Nėra
Baigtumo procentas: %	0	**Vandentiekis:**	Nėra
Aukštų skaičius:	0	**Nuotekų šalinimas:**	Nėra
Tūris: kub. m	0	**Dujos:**	Nėra
Užstatytas plotas: kv. m	0	**Elektra:**	Nėra
Plotas bruto: kv. m		**Koordinatė X:**	
Pamatai:	Nėra	**Koordinatė Y:**	

* 1 1 5 3 3 5 1 9 6 1 *

Pastato sudėtinės dalies kadastro duomenys

Žymėjimas	6H1/p
Pavadinimas	Sklendžių pastatas

Statybos pradžios metai:	1970	**Tūris: kub. m**	0
Statybos pabaigos metai:	1970	**Pamatai:**	Nėra
Rekonstravimo pradžios metai:		**Sienos:**	Nėra
Rekonstravimo pabaigos metai:		**Perdanga:**	Nėra
Kap. remonto pradžios metai:		**Stogo konstrukcija:**	Nėra
Kap. remonto pabaigos metai:		**Stogo danga:**	Nėra
Atnaujinimo (modernizavimo) pradžios metai:		**Išorės apdaila:**	Nėra
Atnaujinimo (modernizavimo) pabaigos metai:		**Pertvaros:**	Nėra
Papr. remonto pradžios metai:		**Grindys:**	Nėra
Papr. remonto pabaigos metai:		**Langai:**	Nėra
Baigtumo procentas: %	0	**Durys:**	Nėra
Aukštų skaičius:	0	**Vidaus apdaila:**	Nėra

Matininko asistentė LAIMA MAČIULIENĖ

* 1 1 5 3 3 5 1 9 6 1 *

ELEKTRONINIO DOKUMENTO METADUOMENYS

I. Dokumento pavadinimas (antraštė) Pagrindinio pastato ir jo dalių kadastro duomenys

II.Dokumento sudarytojas (-ai)

ilnius, Lvivo g. 25-101

/ilnius, Lvivo g. 25-101

III. Dokumento registracijos data ir numeris 2023-05-05 11:21:35, Nr. 1153351961

IV. Pasirašymas

Parašo paskirtis: pasirašymas
Parašą sukūrusio asmens vardas, pavardė ir pareigos Matininko asistentė, Valstybės įmonė Registrų centras
Sertifikatas išduotas:
Parašo sukūrimo data ir laikas: 2023-05-05 11:21:35
Parašo formatas: XAdES-BASELINE-T
Laiko žymoje nurodytas laikas: 2023-05-05 11:21:42
Informacija apie sertifikavimo paslaugų teikėją: RCSC IssuingCA
Sertifikato galiojimo laikas 2021-11-26 11:48:09 – 2023-11-26 11:48:09

Parašo paskirtis: pasirašymas
Parašą sukūrusio asmens vardas, pavardė ir pareigos Stasė Vasiliūnienė, Grupės vadovė, Valstybės įmonė Registrų centras
Sertifikatas išduotas:
Parašo sukūrimo data ir laikas: 2023-05-05 13:23:52
Parašo formatas: XAdES-BASELINE-T
Laiko žymoje nurodytas laikas: 2023-05-05 13:23:57
Informacija apie sertifikavimo paslaugų teikėją: RCSC IssuingCA
Sertifikato galiojimo laikas 2021-11-29 08:33:56 – 2023-11-29 08:33:56

V. Pagrindinio dokumento priedų skaičius – 0

VI. Pagrindinio dokumento pridedamų dokumentų skaičius – 0

VII. Pridedami dokumentai: nėra priedų

VIII. Dokumento specifikacijos identifikavimo žymuo ADOC-V1.0

IX. Programinės įrangos, kuria naudojantis sudarytas elektroninis dokumentas, pavadinimas
RC-DSS

X. Elektroninio dokumento grupė BeDOC

XI. Informacija apie elektroninio (-ių) parašo (-ų) tikrinimą (tikrinimo data)
Visi dokumente esantys elektroniniai parašai galioja (2023-05-05 14:38:51)

XII. Papildomi metaduomenys
Nuorašą suformavo L.Mačiulienė, 2023-05-05 14:38:51 RC-DSS

1153351961

Elektroninio dokumento nuorašas

1A FORMA

Matininkas(-ė) A , kvalifikacijos pažymėjimo Nr. Ł, Seinų g. 15-31 LT-37108 Panevėžys, el. pašto adresas (-ai): uabgerepa@gmail.com, tel.: + 370 674 054 04

PASTATO IR JO SUDĖTINIŲ DALIŲ KADASTRO DUOMENYS

Pastato kadastro duomenys

Adresas Zarasų r. sav. Užtiltės k. Melioratorių g. 17
Paskirties grupė Pagalbinių
Paskirtis Pagalbinio ūkio
Pavadinimas Druskos rezervuaras
Žymėjimas plane 3F1/b
Kadastro duomenų nustatymo data 2025-12-18 **Žemės sklypo kadastro Nr.** 4370/0001:37
Statybos būklė Sunaikintas **Unikalus numeris** 4397-0005-8030
Pastaba Pastatas nugriautas.

Statinio kategorija:	Nėra	**Bendras patalpų (butų), kuriose insoliacijos norma kompensuota, skaičius: vnt.**	
Paskirties grupių požymis:		**Bendras patalpų (butų), kuriose insoliacijos norma kompensuota, plotas: kv. m**	
Pagrindinis daiktas ar pagrindinio daikto priklausinys:		**Pamatai:**	Nėra
Statybos pradžios metai:	1970	**Sienos:**	Nėra
Statybos pabaigos metai:	1970	**Perdanga:**	Nėra
Rekonstravimo pradžios metai:		**Stogo konstrukcija:**	Nėra
Rekonstravimo pabaigos metai:		**Stogo danga:**	Nėra
Kap. remonto pradžios metai:		**Išorės apdaila:**	Nėra
Kap. remonto pabaigos metai:		**Pertvaros:**	Nėra
Atnaujinimo (modernizavimo) pradžios metai:		**Grindys:**	Nėra
Atnaujinimo (modernizavimo) pabaigos metai:		**Langai:**	Nėra
Papr. remonto pradžios metai:		**Durys:**	Nėra
Papr. remonto pabaigos metai:		**Vidaus apdaila:**	Nėra
Kultūros paveldo objekto tvarkomųjų statybos darbų ir/ar tvarkybos darbų pradžios metai:		**Šildymas:**	Nėra
Kultūros paveldo objekto tvarkomųjų statybos darbų ir/ar tvarkybos darbų pabaigos metai:		**Vandentiekis:**	Nėra
Baigtumo procentas: %	0	**Nuotekų šalinimas:**	Nėra
Aukštų skaičius:	0	**Dujos:**	Nėra
Tūris: kub. m	0	**Elektra:**	Nėra
Pastato antžeminės dalies patalpų bendrasis plotas: kv. m	0	**Pastate esančių patalpų (butų) pritaikymas slėptuvei ar priedangai:**	Nėra
Užstatytas plotas: kv. m	0	**Koordinatė X:**	
Užimtas plotas: kv. m	0	**Koordinatė Y:**	
Plotas bruto: kv. m	0		

1187043665

Pastato sudėtinės dalies kadastro duomenys

Žymėjimas	3F1/b
Pavadinimas	Druskos rezervuaras

Statybos pradžios metai:	1970	**Aukštų skaičius:**	0
Statybos pabaigos metai:	1970	**Tūris: kub. m**	0
Rekonstravimo pradžios metai:		**Pamatai:**	Nėra
Rekonstravimo pabaigos metai:		**Sienos:**	Nėra
Kap. remonto pradžios metai:		**Perdanga:**	Nėra
Kap. remonto pabaigos metai:		**Stogo konstrukcija:**	Nėra
Atnaujinimo (modernizavimo) pradžios metai:		**Stogo danga:**	Nėra
Atnaujinimo (modernizavimo) pabaigos metai:		**Išorės apdaila:**	Nėra
Papr. remonto pradžios metai:		**Pertvaros:**	Nėra
Papr. remonto pabaigos metai:		**Grindys:**	Nėra
Kultūros paveldo objekto tvarkomųjų statybos darbų ir/ar tvarkybos darbų pradžios metai:		**Langai:**	Nėra
Kultūros paveldo objekto tvarkomųjų statybos darbų ir/ar tvarkybos darbų pabaigos metai:		**Durys:**	Nėra
Baigtumo procentas: %	0	**Vidaus apdaila:**	Nėra

ARŪNAS GELUMBAUSKAS

1187043665

ELEKTRONINIO DOKUMENTO METADUOMENYS

I. Dokumento pavadinimas (antraštė) Pagrindinio pastato ir jo dalių kadastro duomenys

II.Dokumento sudarytojas (-ai)

III. Dokumento registracijos data ir numeris 2025-12-22 18:41:16, Nr. 1187043665

IV. Pasirašymas

Parašo paskirtis: pasirašymas
Parašą sukūrusio asmens vardas, pavardė ir pareigos , Matininkas
Sertifikatas išduotas:
Parašo sukūrimo data ir laikas: 2025-12-22 18:41:16
Parašo formatas: XAdES-BASELINE-T
Laiko žymoje nurodytas laikas: 2025-12-22 18:41:16
Informacija apie sertifikavimo paslaugų teikėją: RCSC IssuingCA-2
Sertifikato galiojimo laikas 2025-03-12 10:53:37 – 2027-03-12 10:53:37

V. Pagrindinio dokumento priedų skaičius – 0

VI. Pagrindinio dokumento pridedamų dokumentų skaičius – 0

VII. Pridedami dokumentai: nėra priedų

VIII. Dokumento specifikacijos identifikavimo žymuo ADOC-V1.0

IX. Programinės įrangos, kuria naudojantis sudarytas elektroninis dokumentas, pavadinimas RC-DSS

X. Elektroninio dokumento grupė BeDOC

XI. Informacija apie elektroninio (-ių) parašo (-ų) tikrinimą (tikrinimo data)
Visi dokumente esantys elektroniniai parašai galioja (2025-12-29 12:21:34)

XII. Papildomi metaduomenys
Nuorašą suformavo A.Gelumbauskas, 2025-12-29 12:21:34 RC-DSS

1187043665

Elektroninio dokumento nuorašas

1A FORMA

Matininkas(-ė) . kvalifikacijos pažymėjimo Nr. 2M-M-734, Seinų g. 15-31 LT-37108 Panevėžys, el. pašto adresas (-ai): uabgerepa@gmail.com, tel.: + 370 674 054 04

PASTATO IR JO SUDĖTINIŲ DALIŲ KADASTRO DUOMENYS

Pastato kadastro duomenys

Adresas Zarasų r. sav. Užtiltės k. Melioratorių g. 17
Paskirties grupė Pagalbinių
Paskirtis Pagalbinio ūkio
Pavadinimas Siurblinė
Žymėjimas plane 4H 1/g
Kadastro duomenų nustatymo data 2025-12-18 **Žemės sklypo kadastro Nr.** 4370/0001:37
Statybos būklė Sunaikintas **Unikalus numeris** 4397-0005-8041
Pastaba Pastatas nugriautas.

Statinio kategorija:	Nėra	**Bendras patalpų (butų), kuriose insoliacijos norma kompensuota, skaičius: vnt.**	
Paskirties grupių požymis:		**Bendras patalpų (butų), kuriose insoliacijos norma kompensuota, plotas: kv. m**	
Pagrindinis daiktas ar pagrindinio daikto priklausinys:		**Pamatai:**	Nėra
Statybos pradžios metai:	1970	**Sienos:**	Nėra
Statybos pabaigos metai:	1970	**Perdanga:**	Nėra
Rekonstravimo pradžios metai:		**Stogo konstrukcija:**	Nėra
Rekonstravimo pabaigos metai:		**Stogo danga:**	Nėra
Kap. remonto pradžios metai:		**Išorės apdaila:**	Nėra
Kap. remonto pabaigos metai:		**Pertvaros:**	Nėra
Atnaujinimo (modernizavimo) pradžios metai:		**Grindys:**	Nėra
Atnaujinimo (modernizavimo) pabaigos metai:		**Langai:**	Nėra
Papr. remonto pradžios metai:		**Durys:**	Nėra
Papr. remonto pabaigos metai:		**Vidaus apdaila:**	Nėra
Kultūros paveldo objekto tvarkomųjų statybos darbų ir/ar tvarkybos darbų pradžios metai:		**Šildymas:**	Nėra
Kultūros paveldo objekto tvarkomųjų statybos darbų ir/ar tvarkybos darbų pabaigos metai:		**Vandentiekis:**	Nėra
Baigtumo procentas: %	0	**Nuotekų šalinimas:**	Nėra
Aukštų skaičius:	0	**Dujos:**	Nėra
Tūris: kub. m	0	**Elektra:**	Nėra
Pastato antžeminės dalies patalpų bendrasis plotas: kv. m	0	**Pastate esančių patalpų (butų) pritaikymas slėptuvei ar priedangai:**	Nėra
Užstatytas plotas: kv. m	0	**Koordinatė X:**	
Užimtas plotas: kv. m	0	**Koordinatė Y:**	
Plotas bruto: kv. m	0		

* 1 1 8 7 0 4 3 6 5 3 *

Pastato sudėtinės dalies kadastro duomenys

Žymėjimas	4H 1/g
Pavadinimas	Siurblinė

Statybos pradžios metai:	1970	**Aukštų skaičius:**	0
Statybos pabaigos metai:	1970	**Tūris: kub. m**	0
Rekonstravimo pradžios metai:		**Pamatai:**	Nėra
Rekonstravimo pabaigos metai:		**Sienos:**	Nėra
Kap. remonto pradžios metai:		**Perdanga:**	Nėra
Kap. remonto pabaigos metai:		**Stogo konstrukcija:**	Nėra
Atnaujinimo (modernizavimo) pradžios metai:		**Stogo danga:**	Nėra
Atnaujinimo (modernizavimo) pabaigos metai:		**Išorės apdaila:**	Nėra
Papr. remonto pradžios metai:		**Pertvaros:**	Nėra
Papr. remonto pabaigos metai:		**Grindys:**	Nėra
Kultūros paveldo objekto tvarkomųjų statybos darbų ir/ar tvarkybos darbų pradžios metai:		**Langai:**	Nėra
Kultūros paveldo objekto tvarkomųjų statybos darbų ir/ar tvarkybos darbų pabaigos metai:		**Durys:**	Nėra
Baigtumo procentas: %	0	**Vidaus apdaila:**	Nėra

ELEKTRONINIO DOKUMENTO METADUOMENYS

I. Dokumento pavadinimas (antraštė) Pagrindinio pastato ir jo dalių kadastro duomenys

II.Dokumento sudarytojas (-ai)

III. Dokumento registracijos data ir numeris 2025-12-22 18:42:19, Nr. 1187043653

IV. Pasirašymas

Parašo paskirtis: pasirašymas
Parašą sukūrusio asmens vardas, pavardė ir pareigos , , Matininkas
Sertifikatas išduotas:
Parašo sukūrimo data ir laikas: 2025-12-22 18:42:19
Parašo formatas: XAdES-BASELINE-T
Laiko žymoje nurodytas laikas: 2025-12-22 18:42:19
Informacija apie sertifikavimo paslaugų teikėją: RCSC IssuingCA-2
Sertifikato galiojimo laikas 2025-03-12 10:53:37 – 2027-03-12 10:53:37

V. Pagrindinio dokumento priedų skaičius – 0

VI. Pagrindinio dokumento pridedamų dokumentų skaičius – 0

VII. Pridedami dokumentai: nėra priedų

VIII. Dokumento specifikacijos identifikavimo žymuo ADOC-V1.0

IX. Programinės įrangos, kuria naudojantis sudarytas elektroninis dokumentas, pavadinimas RC-DSS

X. Elektroninio dokumento grupė BeDOC

XI. Informacija apie elektroninio (-ių) parašo (-ų) tikrinimą (tikrinimo data)
Visi dokumente esantys elektroniniai parašai galioja (2025-12-29 12:23:37)

XII. Papildomi metaduomenys
Nuorašą suformavo , 2025-12-29 12:23:37 RC-DSS

1187043653

Išdėstymo schema

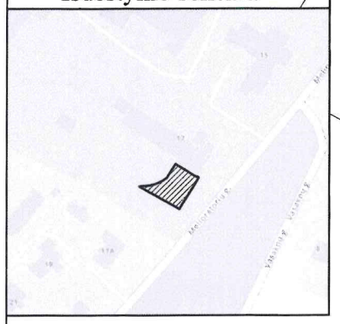

IŠDĖSTYMO PLANAS

M1:500

Kadastro duomenims nustatyti naudota medžiaga	
Medžiagos pavadinimas	Medžiagos parengimo data
Matininkas Vidmantas Slapšys, kval. paž. Nr. 1GKV-1110	2025-11-25
Aikštelių danga Zarasų r., Užtiltės k., Melioratorių g. 17	

Objekto pavadinimas	Betono aikštelė
Objekto buvimo vieta/adresas	Zarasų r. sav. Užtiltės k. Melioratorių g. 17
Kadastro duomenų nustatymo data	2025-12-18
Žemės sklypo kadastro Nr.	4370/0001:37

Seinų g. 15-31 LT-37108 Panevėžys, el. pašto adresas (-ai): uabgerepa@gmail.com, tel.: + 370 674 054 04

Matininko kvalifikacijos pažymėjimo Nr.	Pareigos	Vardas ir pavardė	Data
2M-M-734	Matininkas		2025-12-18

1187099530

ELEKTRONINIO DOKUMENTO METADUOMENYS

I. Dokumento pavadinimas (antraštė) Išdėstymo planas

II.Dokumento sudarytojas (-ai)

III. Dokumento registracijos data ir numeris 2025-12-29 10:04:22, Nr. 1187099530

IV. Pasirašymas

Parašo paskirtis: pasirašymas
Parašą sukūrusio asmens vardas, pavardė ir pareigos , Matininkas
Sertifikatas išduotas:
Parašo sukūrimo data ir laikas: 2025-12-29 10:04:22
Parašo formatas: XAdES-BASELINE-T
Laiko žymoje nurodytas laikas: 2025-12-29 10:04:23
Informacija apie sertifikavimo paslaugų teikėją: RCSC IssuingCA-2
Sertifikato galiojimo laikas 2025-03-12 10:53:37 – 2027-03-12 10:53:37

Parašo paskirtis: suderinimas
Parašą sukūrusio asmens vardas, pavardė ir pareigos Indrė Naujalytė, Vyresnioji kadastro specialistė
Sertifikatas išduotas: Indrė Naujalytė
Parašo sukūrimo data ir laikas: 2025-12-29 10:08:02
Parašo formatas: XAdES-BASELINE-T
Laiko žymoje nurodytas laikas: 2025-12-29 10:08:02
Informacija apie sertifikavimo paslaugų teikėją: RCSC IssuingCA-2
Sertifikato galiojimo laikas 2025-11-19 10:57:23 – 2027-11-19 10:57:23

V. Pagrindinio dokumento priedų skaičius – 2

VI. Pagrindinio dokumento pridedamų dokumentų skaičius – 0

VII. Pridedami dokumentai: nėra priedų

VIII. Dokumento specifikacijos identifikavimo žymuo ADOC-V1.0

IX. Programinės įrangos, kuria naudojantis sudarytas elektroninis dokumentas, pavadinimas
RC-DSS

X. Elektroninio dokumento grupė BeDOC

XI. Informacija apie elektroninio (-ių) parašo (-ų) tikrinimą (tikrinimo data)
Visi dokumente esantys elektroniniai parašai galioja (2025-12-29 12:11:18)

XII. Papildomi metaduomenys
Nuorašą suformavo , 2025-12-29 12:11:18 RC-DSS

KOORDINAČIŲ ŽINIARAŠTIS

Pavadinimas Betono aikštelė
Objekto buvimo vieta Zarasų r. sav. Užtiltės k. Melioratorių g. 17
Unikalus numeris 4400-6833-8047
Koordinačių sistema: LKS-94

Taško Nr.	X	Y
1	6179400,68	614967,60
2	6179393,62	614979,24
3	6179393,96	614979,45
4	6179393,81	614979,61
5	6179393,44	614980,18
6	6179388,65	614977,33
7	6179383,83	614974,33
8	6179376,36	614969,72
9	6179383,80	614956,74
10	6179388,64	614947,82
11	6179389,18	614953,60
12	6179389,35	614954,58
13	6179389,55	614955,58
14	6179390,56	614958,41
15	6179391,95	614961,07
16	6179393,18	614962,67
17	6179393,57	614963,02
18	6179396,25	614964,75

ELEKTRONINIO DOKUMENTO METADUOMENYS

I. Dokumento pavadinimas (antraštė) Koordinačių žiniaraštis

II.Dokumento sudarytojas (-ai)

III. Dokumento registracijos data ir numeris 2025-12-29 10:04:27, Nr. 1186970605

IV. Pasirašymas

Parašo paskirtis: pasirašymas
Parašą sukūrusio asmens vardas, pavardė ir pareigos /, Matininkas
Sertifikatas išduotas:
Parašo sukūrimo data ir laikas: 2025-12-29 10:04:27
Parašo formatas: XAdES-BASELINE-T
Laiko žymoje nurodytas laikas: 2025-12-29 10:04:28
Informacija apie sertifikavimo paslaugų teikėją: RCSC IssuingCA-2
Sertifikato galiojimo laikas 2025-03-12 10:53:37 – 2027-03-12 10:53:37

Parašo paskirtis: suderinimas
Parašą sukūrusio asmens vardas, pavardė ir pareigos , Vyresnioji kadastro specialistė
Sertifikatas išduotas: I
Parašo sukūrimo data ir laikas: 2025-12-29 10:08:03
Parašo formatas: XAdES-BASELINE-T
Laiko žymoje nurodytas laikas: 2025-12-29 10:08:04
Informacija apie sertifikavimo paslaugų teikėją: RCSC IssuingCA-2
Sertifikato galiojimo laikas 2025-11-19 10:57:23 – 2027-11-19 10:57:23

V. Pagrindinio dokumento priedų skaičius – 0

VI. Pagrindinio dokumento pridedamų dokumentų skaičius – 0

VII. Pridedami dokumentai: nėra priedų

VIII. Dokumento specifikacijos identifikavimo žymuo ADOC-V1.0

IX. Programinės įrangos, kuria naudojantis sudarytas elektroninis dokumentas, pavadinimas RC-DSS

X. Elektroninio dokumento grupė BeDOC

XI. Informacija apie elektroninio (-ių) parašo (-ų) tikrinimą (tikrinimo data)
Visi dokumente esantys elektroniniai parašai galioja (2025-12-29 12:11:49)

XII. Papildomi metaduomenys
Nuorašą suformavo 2025-12-29 12:11:49 RC-DSS

1186970605

Elektroninio dokumento nuorašas

1P FORMA

Matininkas(-ė) A kvalifikacijos pažymėjimo Nr. 2M-M-734, Seinų g. 15-31 LT-37108 Panevėžys, el. pašto adresas (-ai): uabgerepa@gmail.com, tel.: + 370 674 054 04

KITŲ INŽINERINIŲ STATINIŲ IR JŲ DALIŲ KADASTRO DUOMENYS

Statinio kadastro duomenys

Adresas Zarasų r. sav. Užtiltės k. Melioratorių g. 17
Inžinierinio statinio grupė Kiti inžineriniai statiniai
Inžinierinio statinio pogrupis(paskirtis) Kitos paskirties
Pavadinimas Betono aikštelė
Žymėjimas plane 1b
Kadastro duomenų nustatymo data 2025-12-18 **Žemės sklypo kadastro Nr.** 4370/0001:37
Statybos būklė **Unikalus numeris** 4400-6833-8047

Statybos pradžios metai:	2025	**Ilgis: m**	
Statybos pabaigos metai:	2025	**Ilgis: km**	
Rekonstravimo pradžios metai:		**Plotis: m**	
Rekonstravimo pabaigos metai:		**Plotas: kv. m**	336,99
Kap. remonto pradžios metai:		**Aukštis: m**	
Kap. remonto pabaigos metai:		**Tūris: kub. m**	
Papr. remonto pradžios metai:		**Gylis: m**	
Papr. remonto pabaigos metai:		**Skersmuo: mm**	
Statinio kategorija:	II grupės nesudėtingasis	**Skerspjūvis: kv. mm**	
Pagrindinis daiktas ar pagrindinio daikto priklausinys:	Priklausinys	**Kiekis: vnt.**	
Baigtumo procentas: %	100	**Koordinatė X:**	
Medžiaga:	Betonas	**Koordinatė Y:**	
Danga:			

Statinio sudėtinės dalies kadastro duomenys

Žymėjimas	1b1
Pavadinimas	Betono aikštelė

Statybos pradžios metai:	2025	**Aukštis: m**	
Statybos pabaigos metai:	2025	**Ilgis: m**	
Rekonstravimo pradžios metai:		**Plotis: m**	
Rekonstravimo pabaigos metai:		**Gylis: m**	
Kap. remonto pradžios metai:		**Skersmuo: mm**	
Kap. remonto pabaigos metai:		**Plotas: kv. m**	336,99
Papr. remonto pradžios metai:		**Skerspjūvis: kv. mm**	
Papr. remonto pabaigos metai:		**Tūris: kub. m**	
Medžiaga:	Betonas	**Kiekis: vnt.**	
Danga:			

* 1 1 8 7 0 9 9 4 3 4 *

ELEKTRONINIO DOKUMENTO METADUOMENYS

I. Dokumento pavadinimas (antraštė) Kitų inžinerinių statinių ir jų dalių kadastro duomenys

II.Dokumento sudarytojas (-ai)

III. Dokumento registracijos data ir numeris 2025-12-29 10:04:29, Nr. 1187099434

IV. Pasirašymas

Parašo paskirtis: pasirašymas
Parašą sukūrusio asmens vardas, pavardė ir pareigos A , Matininkas
Sertifikatas išduotas
Parašo sukūrimo data ir laikas: 2025-12-29 10:04:29
Parašo formatas: XAdES-BASELINE-T
Laiko žymoje nurodytas laikas: 2025-12-29 10:04:30
Informacija apie sertifikavimo paslaugų teikėją: RCSC IssuingCA-2
Sertifikato galiojimo laikas 2025-03-12 10:53:37 – 2027-03-12 10:53:37

Parašo paskirtis: suderinimas
Parašą sukūrusio asmens vardas, pavardė ir pareigos , Vyresnioji kadastro specialistė
Sertifikatas išduotas:
Parašo sukūrimo data ir laikas: 2025-12-29 10:08:05
Parašo formatas: XAdES-BASELINE-T
Laiko žymoje nurodytas laikas: 2025-12-29 10:08:05
Informacija apie sertifikavimo paslaugų teikėją: RCSC IssuingCA-2
Sertifikato galiojimo laikas 2025-11-19 10:57:23 – 2027-11-19 10:57:23

V. Pagrindinio dokumento priedų skaičius – 0

VI. Pagrindinio dokumento pridedamų dokumentų skaičius – 0

VII. Pridedami dokumentai: nėra priedų

VIII. Dokumento specifikacijos identifikavimo žymuo ADOC-V1.0

IX. Programinės įrangos, kuria naudojantis sudarytas elektroninis dokumentas, pavadinimas
RC-DSS

X. Elektroninio dokumento grupė BeDOC

XI. Informacija apie elektroninio (-ių) parašo (-ų) tikrinimą (tikrinimo data)
Visi dokumente esantys elektroniniai parašai galioja (2025-12-29 12:12:18)

XII. Papildomi metaduomenys
Nuorašą suformav 2025-12-29 12:12:18 RC-DSS



2P FORMA

Matininkas(-ė) ARŪNAS GELUMBAUSKAS, kvalifikacijos pažymėjimo Nr. 2M-M-734, Seinų g. 15-31 LT-37108 Panevėžys, el. pašto adresas (-ai): uabgerepa@gmail.com, tel.: + 370 674 054 04

KITŲ INŽINERINIŲ STATINIŲ IR JŲ DALIŲ VERČIŲ NUSTATYMAS

Adresas Zarasų r. sav. Užtiltės k. Melioratorių g. 17
Unikalus numeris 4400-6833-8047
Vertės nustatymo data 2025-12-18

Žymėjimas plane	Pavadinimas	Kasmetinis vertės mažinimo koeficientas	Matavimo vienetas	Kiekis	Įkainojimo pagrindas	Vieneto vidutinė statybos vertė, Eur	Atkūrimo kaštai (statybinė vertė), Eur	Nusidėvėjimas %	Atkuriamoji vertė, Eur	Vietovės pataisos koeficientas	Vidutinė rinkos vertė, Eur
1	2	3	4	5	6	7	8	9	10	11	12
1b1	Betono aikštelė	5	kv. m	336,99	NTK2025-3.2.7	84,97	28600	0	28600	1	28600
Viso							28600		28600		28600

ELEKTRONINIO DOKUMENTO METADUOMENYS

I. Dokumento pavadinimas (antraštė) Kitų inžinerinių statinių ir jų dalių verčių nustatymas

II.Dokumento sudarytojas (-ai)

III. Dokumento registracijos data ir numeris 2025-12-29 10:04:31, Nr. 1187099435

IV. Pasirašymas

Parašo paskirtis: pasirašymas
Parašą sukūrusio asmens vardas, pavardė ir pareigos Matininkas
Sertifikatas išduotas
Parašo sukūrimo data ir laikas: 2025-12-29 10:04:31
Parašo formatas: XAdES-BASELINE-T
Laiko žymoje nurodytas laikas: 2025-12-29 10:04:31
Informacija apie sertifikavimo paslaugų teikėją: RCSC IssuingCA-2
Sertifikato galiojimo laikas 2025-03-12 10:53:37 – 2027-03-12 10:53:37

Parašo paskirtis: suderinimas
Parašą sukūrusio asmens vardas, pavardė ir pareigos Vyresnioji kadastro specialistė
Sertifikatas išduotas:
Parašo sukūrimo data ir laikas: 2025-12-29 10:08:07
Parašo formatas: XAdES-BASELINE-T
Laiko žymoje nurodytas laikas: 2025-12-29 10:08:08
Informacija apie sertifikavimo paslaugų teikėją: RCSC IssuingCA-2
Sertifikato galiojimo laikas 2025-11-19 10:57:23 – 2027-11-19 10:57:23

V. Pagrindinio dokumento priedų skaičius – 0

VI. Pagrindinio dokumento pridedamų dokumentų skaičius – 0

VII. Pridedami dokumentai: nėra priedų

VIII. Dokumento specifikacijos identifikavimo žymuo ADOC-V1.0

IX. Programinės įrangos, kuria naudojantis sudarytas elektroninis dokumentas, pavadinimas RC-DSS

X. Elektroninio dokumento grupė BeDOC

XI. Informacija apie elektroninio (-ių) parašo (-ų) tikrinimą (tikrinimo data)
Visi dokumente esantys elektroniniai parašai galioja (2025-12-29 12:12:43)

XII. Papildomi metaduomenys
Nuorašą suformavo A , 2025-12-29 12:12:43 RC-DSS



Išdėstymo schema

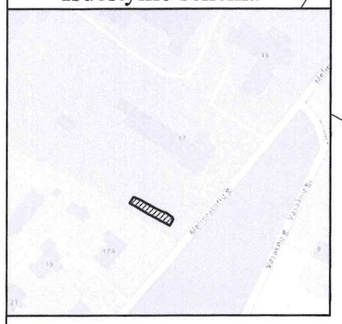

IŠDĖSTYMO PLANAS

M1:500

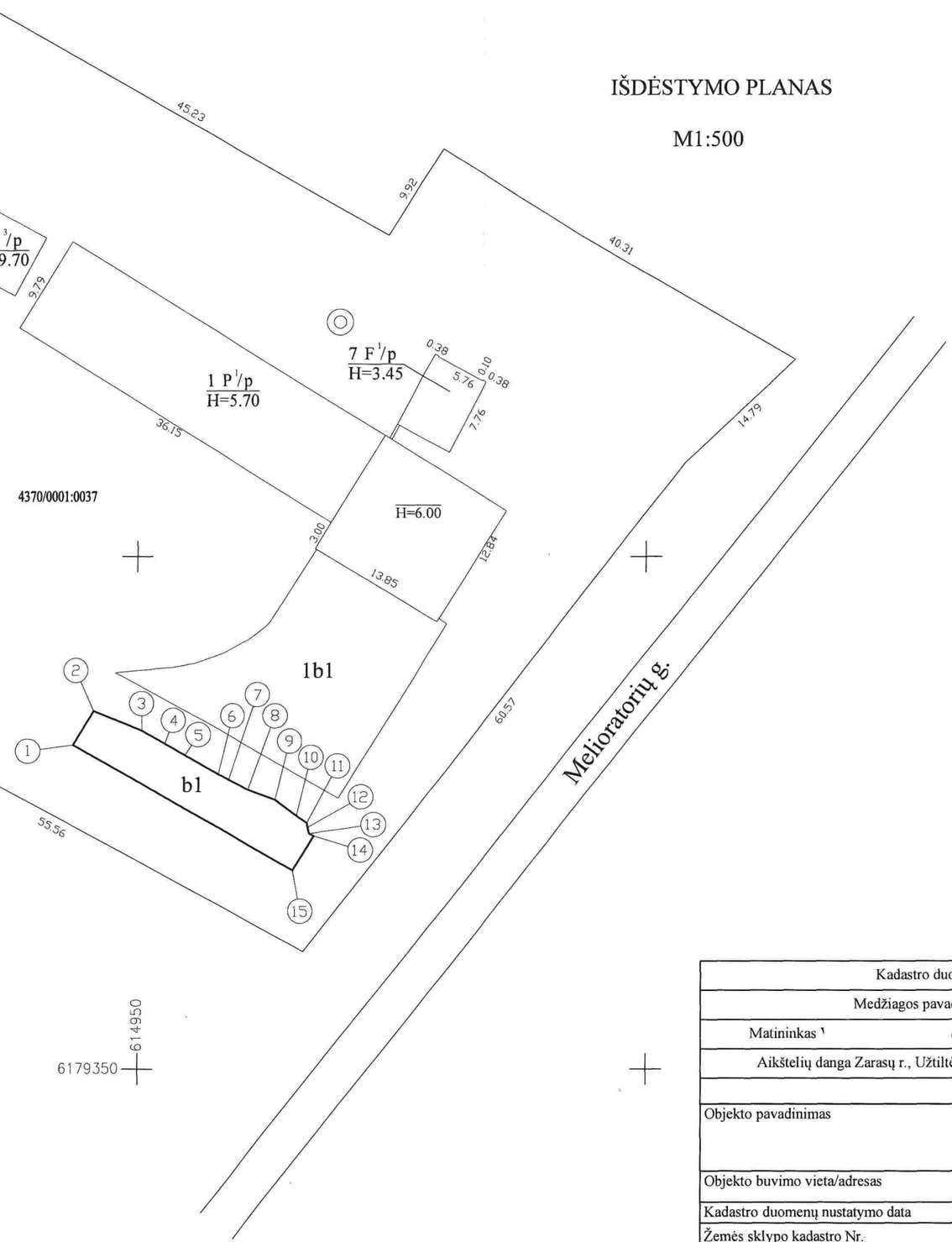

Kadastro duomenims nustatyti naudota medžiaga		
Medžiagos pavadinimas		Medžiagos parengimo data
Matininkas ...	...val. paž. Nr. 1GKV-1110	2025-11-25
Aikštelių danga Zarasų r., Užtiltės k., Melioratorių g. 17		

Objekto pavadinimas	Betono aikštelė
Objekto buvimo vieta/adresas	Zarasų r. sav. Užtiltės k. Melioratorių g. 17
Kadastro duomenų nustatymo data	2025-12-18
Žemės sklypo kadastro Nr.	4370/0001:37

Seinų g. 15-31 LT-37108 Panevėžys, el. pašto adresas (-ai): uabgerepa@gmail.com, tel.: + 370 674 054 04

Matininko kvalifikacijos pažymėjimo Nr.	Pareigos	Vardas ir pavardė	Data
...1-724	Matininkas	...	2025-12-18

1187099221

ELEKTRONINIO DOKUMENTO METADUOMENYS

I. Dokumento pavadinimas (antraštė) Išdėstymo planas

II.Dokumento sudarytojas (-ai)

III. Dokumento registracijos data ir numeris 2025-12-29 10:00:45, Nr. 1187099221

IV. Pasirašymas

Parašo paskirtis: pasirašymas
Parašą sukūrusio asmens vardas, pavardė ir pareigos / , Matininkas
Sertifikatas išduotas:
Parašo sukūrimo data ir laikas: 2025-12-29 10:00:45
Parašo formatas: XAdES-BASELINE-T
Laiko žymoje nurodytas laikas: 2025-12-29 10:00:46
Informacija apie sertifikavimo paslaugų teikėją: RCSC IssuingCA-2
Sertifikato galiojimo laikas 2025-03-12 10:53:37 – 2027-03-12 10:53:37

Parašo paskirtis: suderinimas
Parašą sukūrusio asmens vardas, pavardė ir pareigos , Vyresnioji kadastro specialistė
Sertifikatas išduotas:
Parašo sukūrimo data ir laikas: 2025-12-29 10:14:37
Parašo formatas: XAdES-BASELINE-T
Laiko žymoje nurodytas laikas: 2025-12-29 10:14:37
Informacija apie sertifikavimo paslaugų teikėją: RCSC IssuingCA-2
Sertifikato galiojimo laikas 2025-11-19 10:57:23 – 2027-11-19 10:57:23

V. Pagrindinio dokumento priedų skaičius – 2

VI. Pagrindinio dokumento pridedamų dokumentų skaičius – 0

VII. Pridedami dokumentai: nėra priedų

VIII. Dokumento specifikacijos identifikavimo žymuo ADOC-V1.0

IX. Programinės įrangos, kuria naudojantis sudarytas elektroninis dokumentas, pavadinimas RC-DSS

X. Elektroninio dokumento grupė BeDOC

XI. Informacija apie elektroninio (-ių) parašo (-ų) tikrinimą (tikrinimo data)
Visi dokumente esantys elektroniniai parašai galioja (2025-12-29 12:16:42)

XII. Papildomi metaduomenys
Nuorašą suformavo 2025-12-29 12:16:42 RC-DSS

KOORDINAČIŲ ŽINIARAŠTIS

Pavadinimas Betono aikštelė
Objekto buvimo vieta Zarasų r. sav. Užtiltės k. Melioratorių g. 17
Unikalus numeris 4400-6833-8058
Koordinačių sistema: LKS-94

Taško Nr.	X	Y
1	6179381,57	614943,67
2	6179384,88	614945,71
3	6179382,96	614950,42
4	6179381,69	614952,69
5	6179380,54	614954,71
6	6179378,69	614957,91
7	6179378,16	614958,94
8	6179377,19	614960,90
9	6179376,20	614963,57
10	6179374,63	614965,66
11	6179373,95	614966,68
12	6179373,40	614966,78
13	6179372,91	614966,91
14	6179372,66	614967,36
15	6179369,31	614965,28

ELEKTRONINIO DOKUMENTO METADUOMENYS

I. Dokumento pavadinimas (antraštė) Koordinačių žiniaraštis

II.Dokumento sudarytojas (-ai)

Arūnas Gelumbauskas

III. Dokumento registracijos data ir numeris 2025-12-29 10:00:50, Nr. 1186971672

IV. Pasirašymas

Parašo paskirtis: pasirašymas
Parašą sukūrusio asmens vardas, pavardė ir pareigos ; Matininkas
Sertifikatas išduotas:
Parašo sukūrimo data ir laikas: 2025-12-29 10:00:50
Parašo formatas: XAdES-BASELINE-T
Laiko žymoje nurodytas laikas: 2025-12-29 10:00:51
Informacija apie sertifikavimo paslaugų teikėją: RCSC IssuingCA-2
Sertifikato galiojimo laikas 2025-03-12 10:53:37 – 2027-03-12 10:53:37

Parašo paskirtis: suderinimas
Parašą sukūrusio asmens vardas, pavardė ir pareigos Vyresnioji kadastro specialistė
Sertifikatas išduotas:
Parašo sukūrimo data ir laikas: 2025-12-29 10:14:39
Parašo formatas: XAdES-BASELINE-T
Laiko žymoje nurodytas laikas: 2025-12-29 10:14:40
Informacija apie sertifikavimo paslaugų teikėją: RCSC IssuingCA-2
Sertifikato galiojimo laikas 2025-11-19 10:57:23 – 2027-11-19 10:57:23

V. Pagrindinio dokumento priedų skaičius – 0

VI. Pagrindinio dokumento pridedamų dokumentų skaičius – 0

VII. Pridedami dokumentai: nėra priedų

VIII. Dokumento specifikacijos identifikavimo žymuo ADOC-V1.0

IX. Programinės įrangos, kuria naudojantis sudarytas elektroninis dokumentas, pavadinimas
RC-DSS

X. Elektroninio dokumento grupė BeDOC

XI. Informacija apie elektroninio (-ių) parašo (-ų) tikrinimą (tikrinimo data)
Visi dokumente esantys elektroniniai parašai galioja (2025-12-29 12:16:57)

XII. Papildomi metaduomenvs
Nuorašą suformavo 2025-12-29 12:16:57 RC-DSS



Elektroninio dokumento nuorašas

1P FORMA

Matininkas(-ė) kvalifikacijos pažymėjimo Nr. 2M-M-734, Seinų g. 15-31 LT-37108 Panevėžys, el. pašto adresas (-ai): uabgerepa@gmail.com, tel.: + 370 674 054 04

KITŲ INŽINERINIŲ STATINIŲ IR JŲ DALIŲ KADASTRO DUOMENYS

Statinio kadastro duomenys

Adresas Zarasų r. sav. Užtiltės k. Melioratorių g. 17
Inžinierinio statinio grupė Kiti inžineriniai statiniai
Inžinierinio statinio pogrupis(paskirtis) Kitos paskirties
Pavadinimas Betono aikštelė
Žymėjimas plane b
Kadastro duomenų nustatymo data 2025-12-18 **Žemės sklypo kadastro Nr.** 4370/0001:37
Statybos būklė **Unikalus numeris** 4400-6833-8058

Statybos pradžios metai:	2025	**Ilgis: m**	
Statybos pabaigos metai:	2025	**Ilgis: km**	
Rekonstravimo pradžios metai:		**Plotis: m**	
Rekonstravimo pabaigos metai:		**Plotas: kv. m**	113,45
Kap. remonto pradžios metai:		**Aukštis: m**	
Kap. remonto pabaigos metai:		**Tūris: kub. m**	
Papr. remonto pradžios metai:		**Gylis: m**	
Papr. remonto pabaigos metai:		**Skersmuo: mm**	
Statinio kategorija:	II grupės nesudėtingasis	**Skerspjūvis: kv. mm**	
Pagrindinis daiktas ar pagrindinio daikto priklausinys:	Priklausinys	**Kiekis: vnt.**	
Baigtumo procentas: %	100	**Koordinatė X:**	
Medžiaga:	Betonas	**Koordinatė Y:**	
Danga:			

Statinio sudėtinės dalies kadastro duomenys

Žymėjimas	b1
Pavadinimas	Betono aikštelė

Statybos pradžios metai:	2025	**Aukštis: m**	
Statybos pabaigos metai:	2025	**Ilgis: m**	
Rekonstravimo pradžios metai:		**Plotis: m**	
Rekonstravimo pabaigos metai:		**Gylis: m**	
Kap. remonto pradžios metai:		**Skersmuo: mm**	
Kap. remonto pabaigos metai:		**Plotas: kv. m**	113,45
Papr. remonto pradžios metai:		**Skerspjūvis: kv. mm**	
Papr. remonto pabaigos metai:		**Tūris: kub. m**	
Medžiaga:	Betonas	**Kiekis: vnt.**	
Danga:			

* 1 1 8 7 0 9 9 2 0 3 *

ELEKTRONINIO DOKUMENTO METADUOMENYS

I. Dokumento pavadinimas (antraštė) Kitų inžinerinių statinių ir jų dalių kadastro duomenys

II.Dokumento sudarytojas (-ai)

Arūnas Gelumbauskas

III. Dokumento registracijos data ir numeris 2025-12-29 10:00:52, Nr. 1187099203

IV. Pasirašymas

Parašo paskirtis: pasirašymas
Parašą sukūrusio asmens vardas, pavardė ir pareigos A , Matininkas
Sertifikatas išduotas
Parašo sukūrimo data ir laikas: 2025-12-29 10:00:52
Parašo formatas: XAdES-BASELINE-T
Laiko žymoje nurodytas laikas: 2025-12-29 10:00:52
Informacija apie sertifikavimo paslaugų teikėją: RCSC IssuingCA-2
Sertifikato galiojimo laikas 2025-03-12 10:53:37 – 2027-03-12 10:53:37

Parašo paskirtis: suderinimas
Parašą sukūrusio asmens vardas, pavardė ir pareigos yresnioji kadastro specialistė
Sertifikatas išduotas:
Parašo sukūrimo data ir laikas: 2025-12-29 10:14:41
Parašo formatas: XAdES-BASELINE-T
Laiko žymoje nurodytas laikas: 2025-12-29 10:14:41
Informacija apie sertifikavimo paslaugų teikėją: RCSC IssuingCA-2
Sertifikato galiojimo laikas 2025-11-19 10:57:23 – 2027-11-19 10:57:23

V. Pagrindinio dokumento priedų skaičius – 0

VI. Pagrindinio dokumento pridedamų dokumentų skaičius – 0

VII. Pridedami dokumentai: nėra priedų

VIII. Dokumento specifikacijos identifikavimo žymuo ADOC-V1.0

IX. Programinės įrangos, kuria naudojantis sudarytas elektroninis dokumentas, pavadinimas
RC-DSS

X. Elektroninio dokumento grupė BeDOC

XI. Informacija apie elektroninio (-ių) parašo (-ų) tikrinimą (tikrinimo data)
Visi dokumente esantys elektroniniai parašai galioja (2025-12-29 12:17:24)

XII. Papildomi metaduomenys
Nuorašą suformavo 025-12-29 12:17:24 RC-DSS

1187099203

2P FORMA

Matininkas(-ė) ARŪNAS GELUMBAUSKAS, kvalifikacijos pažymėjimo Nr. 2M-M-734, Seinų g. 15-31 LT-37108 Panevėžys, el. pašto adresas (-ai): uabgerepa@gmail.com, tel.: + 370 674 054 04

KITŲ INŽINERINIŲ STATINIŲ IR JŲ DALIŲ VERČIŲ NUSTATYMAS

Adresas Zarasų r. sav. Užtiltės k. Melioratorių g. 17
Unikalus numeris 4400-6833-8058
Vertės nustatymo data 2025-12-18

Žymėjimas plane	Pavadinimas	Kasmetinis vertės mažinimo koeficientas	Matavimo vienetas	Kiekis	Įkainojimo pagrindas	Vieneto vidutinė statybos vertė, Eur	Atkūrimo kaštai (statybinė vertė), Eur	Nusidėvėjimas %	Atkuriamoji vertė, Eur	Vietovės pataisos koeficientas	Vidutinė rinkos vertė, Eur
1	2	3	4	5	6	7	8	9	10	11	12
b1	Betono aikštelė	5	kv. m	113,45	NTK2025-3.2.7	84,97	9640	0	9640	1	9640
Viso							9640		9640		9640

ELEKTRONINIO DOKUMENTO METADUOMENYS

I. Dokumento pavadinimas (antraštė) Kitų inžinerinių statinių ir jų dalių verčių nustatymas

II.Dokumento sudarytojas (-ai)

Arūnas Gelumbauskas

III. Dokumento registracijos data ir numeris 2025-12-29 10:00:54, Nr. 1187099204

IV. Pasirašymas

Parašo paskirtis: pasirašymas
Parašą sukūrusio asmens vardas, pavardė ir pareigos , Matininkas
Sertifikatas išduotas:
Parašo sukūrimo data ir laikas: 2025-12-29 10:00:54
Parašo formatas: XAdES-BASELINE-T
Laiko žymoje nurodytas laikas: 2025-12-29 10:00:54
Informacija apie sertifikavimo paslaugų teikėją: RCSC IssuingCA-2
Sertifikato galiojimo laikas 2025-03-12 10:53:37 – 2027-03-12 10:53:37

Parašo paskirtis: suderinimas
Parašą sukūrusio asmens vardas, pavardė ir pareigos Vyresnioji kadastro specialistė
Sertifikatas išduotas:
Parašo sukūrimo data ir laikas: 2025-12-29 10:14:43
Parašo formatas: XAdES-BASELINE-T
Laiko žymoje nurodytas laikas: 2025-12-29 10:14:44
Informacija apie sertifikavimo paslaugų teikėją: RCSC IssuingCA-2
Sertifikato galiojimo laikas 2025-11-19 10:57:23 – 2027-11-19 10:57:23

V. Pagrindinio dokumento priedų skaičius – 0

VI. Pagrindinio dokumento pridedamų dokumentų skaičius – 0

VII. Pridedami dokumentai: nėra priedų

VIII. Dokumento specifikacijos identifikavimo žymuo ADOC-V1.0

IX. Programinės įrangos, kuria naudojantis sudarytas elektroninis dokumentas, pavadinimas
RC-DSS

X. Elektroninio dokumento grupė BeDOC

XI. Informacija apie elektroninio (-ių) parašo (-ų) tikrinimą (tikrinimo data)
Visi dokumente esantys elektroniniai parašai galioja (2025-12-29 12:17:41)

XII. Papildomi metaduomenys
Nuorašą suformavo 2025-12-29 12:17:41 RC-DSS

1187099204

Elektroninio dokumento nuorašas

1P FORMA

Valstybės įmonė Registrų centras, kodas: 124110246, adresas: Vilnius, Lvivo g. 25-101
Matininkas(-ė) kvalifikacijos pažymėjimo Nr. 2M-M-222

KITŲ INŽINERINIŲ STATINIŲ IR JŲ DALIŲ KADASTRO DUOMENYS

Statinio kadastro duomenys

Adresas Zarasų r. sav. Užtiltės k. Melioratorių g. 17
Paskirtis Kiti inžineriniai statiniai
Pavadinimas Antžeminis rezervuaras
Žymėjimas plane c3
Kadastro duomenų nustatymo data 2023-05-03 **Žemės sklypo kadastro Nr.** 4370/0001:37
Statybos būklė Sunaikintas **Unikalus numeris** 4400-5556-9014

Statybos pradžios metai:	1970	**Ilgis: m**	
Statybos pabaigos metai:	1970	**Ilgis: km**	
Rekonstravimo pradžios metai:		**Plotis: m**	
Rekonstravimo pabaigos metai:		**Plotas: kv. m**	
Kap. remonto pradžios metai:		**Aukštis: m**	
Kap. remonto pabaigos metai:		**Tūris: kub. m**	0
Papr. remonto pradžios metai:		**Gylis: m**	
Papr. remonto pabaigos metai:		**Skersmuo: mm**	
Statinio kategorija:	Nėra	**Skerspjūvis: kv. mm**	
Baigtumo procentas: %	0	**Kiekis: vnt.**	
Medžiaga:	Nėra	**Koordinatė X:**	
Danga:	Nėra	**Koordinatė Y:**	

Statinio sudėtinės dalies kadastro duomenys

Žymėjimas	c3
Pavadinimas	Antžeminis rezervuaras

Statybos pradžios metai:	1970	**Aukštis: m**	
Statybos pabaigos metai:	1970	**Ilgis: m**	
Rekonstravimo pradžios metai:		**Plotis: m**	
Rekonstravimo pabaigos metai:		**Gylis: m**	
Kap. remonto pradžios metai:		**Skersmuo: mm**	
Kap. remonto pabaigos metai:		**Plotas: kv. m**	
Papr. remonto pradžios metai:		**Skerspjūvis: kv. mm**	
Papr. remonto pabaigos metai:		**Tūris: kub. m**	0
Medžiaga:	Nėra	**Kiekis: vnt.**	
Danga:	Nėra		

Matininko asistentė LAIMA MAČIULIENĖ

* 1 1 5 3 3 3 2 0 4 9 *

ELEKTRONINIO DOKUMENTO METADUOMENYS

I. Dokumento pavadinimas (antraštė) Kitų inžinerinių statinių ir jų dalių kadastro duomenys

II.Dokumento sudarytojas (-ai)

Laima Mačiulienė, Vilnius, Lvivo g. 25-101

Stasė Vasiliūnienė, Vilnius, Lvivo g. 25-101

III. Dokumento registracijos data ir numeris 2023-05-04 16:28:02, Nr. 1153332049

IV. Pasirašymas

Parašo paskirtis: pasirašymas
Parašą sukūrusio asmens vardas, pavardė ir pareigos I Matininko asistentė, Valstybės įmonė Registrų centras
Sertifikatas išduotas:
Parašo sukūrimo data ir laikas: 2023-05-04 16:28:02
Parašo formatas: XAdES-BASELINE-T
Laiko žymoje nurodytas laikas: 2023-05-04 16:28:16
Informacija apie sertifikavimo paslaugų teikėją: RCSC IssuingCA
Sertifikato galiojimo laikas 2021-11-26 11:48:09 – 2023-11-26 11:48:09

Parašo paskirtis: pasirašymas
Parašą sukūrusio asmens vardas, pavardė ir pareigos Grupės vadovė, Valstybės įmonė Registrų centras
Sertifikatas išduotas: S
Parašo sukūrimo data ir laikas: 2023-05-05 13:25:03
Parašo formatas: XAdES-BASELINE-T
Laiko žymoje nurodytas laikas: 2023-05-05 13:25:11
Informacija apie sertifikavimo paslaugų teikėją: RCSC IssuingCA
Sertifikato galiojimo laikas 2021-11-29 08:33:56 – 2023-11-29 08:33:56

V. Pagrindinio dokumento priedų skaičius – 0

VI. Pagrindinio dokumento pridedamų dokumentų skaičius – 0

VII. Pridedami dokumentai: nėra priedų

VIII. Dokumento specifikacijos identifikavimo žymuo ADOC-V1.0

IX. Programinės įrangos, kuria naudojantis sudarytas elektroninis dokumentas, pavadinimas
RC-DSS

X. Elektroninio dokumento grupė BeDOC

XI. Informacija apie elektroninio (-ių) parašo (-ų) tikrinimą (tikrinimo data)
Visi dokumente esantys elektroniniai parašai galioja (2023-05-05 14:39:18)

XII. Papildomi metaduomenys
Nuorašą suformavo 2023-05-05 14:39:18 RC-DSS



Elektroninio dokumento nuorašas

1P FORMA

Valstybės įmonė Registrų centras, kodas: 124110246, adresas: Vilnius, Lvivo g. 25-101
Matininkas(-ė) Š Ė, kvalifikacijos pažymėjimo Nr. 2M-M-222

KITŲ INŽINERINIŲ STATINIŲ IR JŲ DALIŲ KADASTRO DUOMENYS

Statinio kadastro duomenys

Adresas Zarasų r. sav. Užtiltės k. Melioratorių g. 17
Paskirtis Kiti inžineriniai statiniai
Pavadinimas Antžeminis rezervuaras
Žymėjimas plane c4
Kadastro duomenų nustatymo data 2023-05-03 **Žemės sklypo kadastro Nr.** 4370/0001:37
Statybos būklė Sunaikintas **Unikalus numeris** 4400-5556-9025

Statybos pradžios metai:	1970	**Ilgis: m**	
Statybos pabaigos metai:	1970	**Ilgis: km**	
Rekonstravimo pradžios metai:		**Plotis: m**	
Rekonstravimo pabaigos metai:		**Plotas: kv. m**	
Kap. remonto pradžios metai:		**Aukštis: m**	
Kap. remonto pabaigos metai:		**Tūris: kub. m**	0
Papr. remonto pradžios metai:		**Gylis: m**	
Papr. remonto pabaigos metai:		**Skersmuo: mm**	
Statinio kategorija:		**Skerspjūvis: kv. mm**	
Baigtumo procentas: %	0	**Kiekis: vnt.**	
Medžiaga:	Nėra	**Koordinatė X:**	
Danga:		**Koordinatė Y:**	

Statinio sudėtinės dalies kadastro duomenys

Žymėjimas	c4		
Pavadinimas	Antžeminis rezervuaras		
Statybos pradžios metai:	1970	**Aukštis: m**	
Statybos pabaigos metai:	1970	**Ilgis: m**	
Rekonstravimo pradžios metai:		**Plotis: m**	
Rekonstravimo pabaigos metai:		**Gylis: m**	
Kap. remonto pradžios metai:		**Skersmuo: mm**	
Kap. remonto pabaigos metai:		**Plotas: kv. m**	
Papr. remonto pradžios metai:		**Skerspjūvis: kv. mm**	
Papr. remonto pabaigos metai:		**Tūris: kub. m**	0
Medžiaga:	Nėra	**Kiekis: vnt.**	
Danga:			

Matininko asistentė

1153350046

2023-05-05 10:55:15

ELEKTRONINIO DOKUMENTO METADUOMENYS

I. Dokumento pavadinimas (antraštė) Kitų inžinerinių statinių ir jų dalių kadastro duomenys

II.Dokumento sudarytojas (-ai)

Laima Mačiulienė, Vilnius, Lvivo g. 25-101

Stasė Vasiliūnienė, Vilnius, Lvivo g. 25-101

III. Dokumento registracijos data ir numeris 2023-05-05 10:55:15, Nr. 1153350046

IV. Pasirašymas

Parašo paskirtis: pasirašymas
Parašą sukūrusio asmens vardas, pavardė ir pareigos ė, Matininko asistentė, Valstybės įmonė Registrų centras
Sertifikatas išduotas:
Parašo sukūrimo data ir laikas: 2023-05-05 10:55:15
Parašo formatas: XAdES-BASELINE-T
Laiko žymoje nurodytas laikas: 2023-05-05 10:55:20
Informacija apie sertifikavimo paslaugų teikėją: RCSC IssuingCA
Sertifikato galiojimo laikas 2021-11-26 11:48:09 – 2023-11-26 11:48:09

Parašo paskirtis: pasirašymas
Parašą sukūrusio asmens vardas, pavardė ir pareigos ;rupės vadovė, Valstybės įmonė Registrų centras
Sertifikatas išduotas:
Parašo sukūrimo data ir laikas: 2023-05-05 13:24:24
Parašo formatas: XAdES-BASELINE-T
Laiko žymoje nurodytas laikas: 2023-05-05 13:24:29
Informacija apie sertifikavimo paslaugų teikėją: RCSC IssuingCA
Sertifikato galiojimo laikas 2021-11-29 08:33:56 – 2023-11-29 08:33:56

V. Pagrindinio dokumento priedų skaičius – 0

VI. Pagrindinio dokumento pridedamų dokumentų skaičius – 0

VII. Pridedami dokumentai: nėra priedų

VIII. Dokumento specifikacijos identifikavimo žymuo ADOC-V1.0

IX. Programinės įrangos, kuria naudojantis sudarytas elektroninis dokumentas, pavadinimas RC-DSS

X. Elektroninio dokumento grupė BeDOC

XI. Informacija apie elektroninio (-ių) parašo (-ų) tikrinimą (tikrinimo data)
Visi dokumente esantys elektroniniai parašai galioja (2023-05-05 14:39:45)

XII. Papildomi metaduomenys
Nuorašą suformavo 2023-05-05 14:39:45 RC-DSS

* 1 1 5 3 3 5 0 0 4 6 *

Valstybės įmonė Registrų centras, kodas: 124110246, adresas: Vilnius, Lvivo g. 25-101
Matininkas(-ė) S[redacted] kvalifikacijos pažymėjimo Nr. 2M-M-222

KITŲ INŽINERINIŲ STATINIŲ IR JŲ DALIŲ KADASTRO DUOMENYS

Statinio kadastro duomenys

Adresas Zarasų r. sav. Užtiltės k. Melioratorių g. 17
Paskirtis Kiti inžineriniai statiniai
Pavadinimas Požeminis rezervuaras
Žymėjimas plane c5
Kadastro duomenų nustatymo data 2023-05-03 **Žemės sklypo kadastro Nr.** 4370/0001:37
Statybos būklė Sunaikintas **Unikalus numeris** 4400-5556-9036

Statybos pradžios metai:	1970	**Ilgis: m**	
Statybos pabaigos metai:	1970	**Ilgis: km**	
Rekonstravimo pradžios metai:		**Plotis: m**	
Rekonstravimo pabaigos metai:		**Plotas: kv. m**	
Kap. remonto pradžios metai:		**Aukštis: m**	
Kap. remonto pabaigos metai:		**Tūris: kub. m**	0
Papr. remonto pradžios metai:		**Gylis: m**	
Papr. remonto pabaigos metai:		**Skersmuo: mm**	
Statinio kategorija:		**Skerspjūvis: kv. mm**	
Baigtumo procentas: %	0	**Kiekis: vnt.**	
Medžiaga:	Nėra	**Koordinatė X:**	
Danga:		**Koordinatė Y:**	

Statinio sudėtinės dalies kadastro duomenys

Žymėjimas	c5		
Pavadinimas	Požeminis rezervuaras		
Statybos pradžios metai:	1970	**Aukštis: m**	
Statybos pabaigos metai:	1970	**Ilgis: m**	
Rekonstravimo pradžios metai:		**Plotis: m**	
Rekonstravimo pabaigos metai:		**Gylis: m**	
Kap. remonto pradžios metai:		**Skersmuo: mm**	
Kap. remonto pabaigos metai:		**Plotas: kv. m**	
Papr. remonto pradžios metai:		**Skerspjūvis: kv. mm**	
Papr. remonto pabaigos metai:		**Tūris: kub. m**	0
Medžiaga:	Nėra	**Kiekis: vnt.**	
Danga:			

Matininko asistentė

1153350920

2023-05-05 11:04:19

ELEKTRONINIO DOKUMENTO METADUOMENYS

I. Dokumento pavadinimas (antraštė) Kitų inžinerinių statinių ir jų dalių kadastro duomenys

II.Dokumento sudarytojas (-ai)

Laima Mačiulienė, Vilnius, Lvivo g. 25-101

Stasė Vasiliūnienė, Vilnius, Lvivo g. 25-101

III. Dokumento registracijos data ir numeris 2023-05-05 11:04:19, Nr. 1153350920

IV. Pasirašymas

Parašo paskirtis: pasirašymas
Parašą sukūrusio asmens vardas, pavardė ir pareigos l ıė, Matininko asistentė, Valstybės įmonė Registrų centras
Sertifikatas išduotas:
Parašo sukūrimo data ir laikas: 2023-05-05 11:04:19
Parašo formatas: XAdES-BASELINE-T
Laiko žymoje nurodytas laikas: 2023-05-05 11:04:25
Informacija apie sertifikavimo paslaugų teikėją: RCSC IssuingCA
Sertifikato galiojimo laikas 2021-11-26 11:48:09 – 2023-11-26 11:48:09

Parašo paskirtis: pasirašymas
Parašą sukūrusio asmens vardas, pavardė ir pareigos Grupės vadovė, Valstybės įmonė Registrų centras
Sertifikatas išduotas:
Parašo sukūrimo data ir laikas: 2023-05-05 13:26:32
Parašo formatas: XAdES-BASELINE-T
Laiko žymoje nurodytas laikas: 2023-05-05 13:26:35
Informacija apie sertifikavimo paslaugų teikėją: RCSC IssuingCA
Sertifikato galiojimo laikas 2021-11-29 08:33:56 – 2023-11-29 08:33:56

V. Pagrindinio dokumento priedų skaičius – 0

VI. Pagrindinio dokumento pridedamų dokumentų skaičius – 0

VII. Pridedami dokumentai: nėra priedų

VIII. Dokumento specifikacijos identifikavimo žymuo ADOC-V1.0

IX. Programinės įrangos, kuria naudojantis sudarytas elektroninis dokumentas, pavadinimas RC-DSS

X. Elektroninio dokumento grupė BeDOC

XI. Informacija apie elektroninio (-ių) parašo (-ų) tikrinimą (tikrinimo data)
Visi dokumente esantys elektroniniai parašai galioja (2023-05-05 14:40:15)

XII. Papildomi metaduomenys
Nuorašą suformavo 2023-05-05 14:40:15 RC-DSS

1153350920

Valstybės įmonė Registrų centras, kodas: 124110246, adresas: Vilnius, Lvovo g. 25-101 1P FORMA
Matininkas(-ė) Kvalifikacijos pažymėjimo Nr. 2M-M-222

KITŲ INŽINERINIŲ STATINIŲ IR JŲ DALIŲ KADASTRO DUOMENYS

Statinio kadastro duomenys

Adresas Zarasų r. sav. Užtiltės k. Melioratorių g. 17
Paskirtis Kiti inžineriniai statiniai
Pavadinimas Karšto vandens rezervuaras
Žymėjimas plane c6
Kadastro duomenų nustatymo data 2020-12-23 **Žemės sklypo kadastro Nr.** 4370/0001:37
Statybos būklė Sunaikintas **Unikalus numeris** 4400-5556-9047
Pastaba Nugriautas

Statybos pradžios metai:	1970	**Ilgis: m**	
Statybos pabaigos metai:	1970	**Ilgis: km**	
Rekonstravimo pradžios metai:		**Plotis: m**	
Rekonstravimo pabaigos metai:		**Plotas: kv. m**	
Kap. remonto pradžios metai:		**Aukštis: m**	
Kap. remonto pabaigos metai:		**Tūris: kub. m**	0
Papr. remonto pradžios metai:		**Gylis: m**	
Papr. remonto pabaigos metai:		**Skersmuo: mm**	
Statinio kategorija:	Nėra	**Skerspjūvis: kv. mm**	
Baigtumo procentas: %	0	**Kiekis: vnt.**	
Medžiaga:	Nėra	**Koordinatė X:**	
Danga:		**Koordinatė Y:**	

Statinio sudėtinės dalies kadastro duomenys

Žymėjimas	c6		
Pavadinimas	Karšto vandens rezervuaras		
Statybos pradžios metai:	1970	**Aukštis: m**	
Statybos pabaigos metai:	1970	**Ilgis: m**	
Rekonstravimo pradžios metai:		**Plotis: m**	
Rekonstravimo pabaigos metai:		**Gylis: m**	
Kap. remonto pradžios metai:		**Skersmuo: mm**	
Kap. remonto pabaigos metai:		**Plotas: kv. m**	
Papr. remonto pradžios metai:		**Skerspjūvis: kv. mm**	
Papr. remonto pabaigos metai:		**Tūris: kub. m**	0
Medžiaga:	Nėra	**Kiekis: vnt.**	
Danga:			

Matininko asistentė

2020-12-23 08:54:07

1123172937

Valstybės įmonė Registrų centras, kodas: 124110246, adresas: Vilnius, Lvovo g. 25-101
Matininkas(-ė) S kvalifikacijos pažymėjimo Nr. 2M-M-222

KITŲ INŽINERINIŲ STATINIŲ IR JŲ DALIŲ KADASTRO DUOMENYS

Statinio kadastro duomenys

Adresas Zarasų r. sav. Užtiltės k. Melioratorių g. 17
Paskirtis Kiti inžineriniai statiniai
Pavadinimas Karšto vandens rezervuaras
Žymėjimas plane c7
Kadastro duomenų nustatymo data 2020-12-23 **Žemės sklypo kadastro Nr.** 4370/0001:37
Statybos būklė Sunaikintas **Unikalus numeris** 4400-5556-9058
Pastaba Nugriautas

Statybos pradžios metai:	1970	**Ilgis: m**	
Statybos pabaigos metai:	1970	**Ilgis: km**	
Rekonstravimo pradžios metai:		**Plotis: m**	
Rekonstravimo pabaigos metai:		**Plotas: kv. m**	
Kap. remonto pradžios metai:		**Aukštis: m**	
Kap. remonto pabaigos metai:		**Tūris: kub. m**	0
Papr. remonto pradžios metai:		**Gylis: m**	
Papr. remonto pabaigos metai:		**Skersmuo: mm**	
Statinio kategorija:	Nėra	**Skerspjūvis: kv. mm**	
Baigtumo procentas: %	0	**Kiekis: vnt.**	
Medžiaga:	Nėra	**Koordinatė X:**	
Danga:		**Koordinatė Y:**	

Statinio sudėtinės dalies kadastro duomenys

Žymėjimas	c7		
Pavadinimas	Karšto vandens rezervuaras		
Statybos pradžios metai:	1970	**Aukštis: m**	
Statybos pabaigos metai:	1970	**Ilgis: m**	
Rekonstravimo pradžios metai:		**Plotis: m**	
Rekonstravimo pabaigos metai:		**Gylis: m**	
Kap. remonto pradžios metai:		**Skersmuo: mm**	
Kap. remonto pabaigos metai:		**Plotas: kv. m**	
Papr. remonto pradžios metai:		**Skerspjūvis: kv. mm**	
Papr. remonto pabaigos metai:		**Tūris: kub. m**	0
Medžiaga:	Nėra	**Kiekis: vnt.**	
Danga:			

Matininko asistentė

2020-12-23 08:56:52

1123173132

2 B forma

Bylos Nr. 5756

PAGALBINIO PASTATO, JO DALIŲ IR PRIESTATŲ ĮKAINOJIMAS (PERKAINOJIMAS)

Vertės nustatymo data	Įkainojimas (Į) Perkainojimas (P)	Pažymėjimas plane	Pavadinimas	Kokybės balas	Plotas m²	Tūris m³	Kainynas ir lentelė	Bendras statybos kainų indeksas	Vieneto kaina po pataisos ir indeksavimo Lt	Atkūrimo kaštai (statybinė vertė) Lt	Nusidėvėjimas %	Atkuriamoji vertė Lt	Vietovės pataisos koeficientas	Vidutinė rinkos vertė Lt
1	2	3	4	5	6	7	8	9	10	11	12	13	14	15
2002 12 04	P	2F 3/p	Sandėlis		41.09	399	V.Ž.6		169,-	67431	38	41807	0,20	8361
	P	4H1/g	Siurblinė		56.89	193	V.Ž.6		99,-	19107	64	6879	1.00	6879
	P	5H1/p	Skleudžių patalpa		4.74	11	V.Ž.6		183,-	2013	38	1248	0,20	250
	P	C2	Mazuto rezervuaras			200,-	"		242,-	48400	70	14520	0,20	2904
										50413		15768		3154
	P	6H1/p	Skleudžių patalpa		4.72	11	V.Ž.6		183,-	2013	38	1248	0,20	250
	P	C1	Mazuto rezervuaras			200,-	"		242,-	48400	70	14520	0,20	2904
										50413		15768		3154
	P	7P1/p	Suvirinimo bokas		48.62	165	V.Ž.6		164,-	27060	38	16777	0,20	3355
	P	3F1/6	Druskos rezervuaras		38.79	144	26-4/176		642,91	92579	70	27774	0,20	5555

1	2	3	4	5	6	7	8	9	10	11	12	13	14	15
2003 11 27	P	2F 3/p	vandens		4,09	399	v.š.		141	56300	40	33800	0,15	5060
	P	4H 1/p	triušlinė		56,89	193	v.š.		247	47700	66	16200	1	16200
	P	5H 4/p	šlenderių pat.		4,74	11	v.š.		233	2560	40	1540	1	1540
	P	C2	mažuko rezew.			200	v.š.		242	48400	70	14500	1	14500
			šūvio 5H 4/p							50960		16040		16040
	P	6H 1/p	šlenderių pat.		4,72	11	v.š.		233	2560	40	1540	1	1540
	P	C1	mažuko rezew.			200	v.š.		242	48400	70	14500	1	14500
			šūvio 6H 1/p							50960		16040		16040
	P	7P 1/p	smiltinimo kaus		48,62	165	v.š.		233	38400	70	11500	0,15	1730
	P	3F 1/6	dureklas rezew.		38,79	144	v.š.		611	23700	70	7110	0,15	1070

Užpildė techniké

Tikrino Jolita Sadie

Remig. 2002 12 04
(vardė, data)

02 12 04
(vardė, data)

PAKITIMAI UŽFIKSUOTI
2023 m. 05 03 d.
mel. asm.
v., pavardė parašas

2A forma

Bylos Nr. 5756

PAGRINDINIO PASTATO 1H1/p, JO DALIŲ IR PRIESTATŲ ĮKAINOJIMAS (PERKAINOJIMAS)

pažymėjimas plane

Vertės nustatymo data	Įkainojimas (Į) Perkainojimas (P)	Pažymėjimas plane	Pavadinimas	Kokybės balas	Plotas m²	Tūris m³	Kainynas ir lentelė	Bendras statybos kainų indeksas	Vieneto kaina po pataisos ir indeksavimo Lt	Atkūrimo kaštai (statybinė vertė) Lt	Nusidėvėjimas %	Atkuriamoji vertė Lt	Vietovės pataisos koeficientas	Vidutinė rinkos vertė Lt
1	2	3	4	5	6	7	8	9	10	11	12	13	14	15
2002 12 04	P	1H1/p	Katilinė		531.74	3084	V.Ž. 6		168,-	518112	38	321229	0.20	64246
			Dūmtraukis				1/119	618.18	222544,8	222545	70	67764	0.20	13553
			Viso:		531.74	3084				740657		388993		77799
2003 11 27	P	1H1/p	katilinė		531,74	3084								
	P	d	dūmtraukis											
			Iš viso		531,74	3084	V.Ž.		168	518000	40	311000	1	311000

1	2	3	4	5	6	7	8	9	10	11	12	13	14	15

Užpildė technikė Deiv 2002 12 04
(pareigos , parašas, pavardė, data

Tikrino _____

Valstybės įmonės Registrų centro Panevėžio filialas, kodas: 147025577, adresas: Panevėžys, P. Puzino g. 7
Matininkas(-ė [illegible], kvalifikacijos pažymėjimo Nr. 2M-M-426

PASTATO IR JO SUDĖTINIŲ DALIŲ VERČIŲ NUSTATYMAS

Adresas Zarasų r. sav. Užtiltės k. Melioratorių g. 17
Unikalus numeris 4397-0005-8074
Vertės nustatymo data 2019-01-14

Žymėjimas	Pavadinimas	Kasmetinis vertės mažinimo koeficientas	Matavimo vienetas	Kiekis	Įkainojimo pagrindas	Vidutinė vieneto statybos vertė po indeksavimo, Eur	Atkūrimo kaštai (statybinė vertė), Eur	Nusidėvėjimas %	Atkuriamoji vertė, Eur	Vietovės pataisos koeficientas	Vidutinė rinkos vertė, Eur
1	2	3	4	5	6	7	8	9	10	11	12
7F1p	Sandėlis	1.2	kub. m	152		67	10200	59	4180	0.13	543
7F1p	Sandėlis	1.2	kub. m	152	NTK2019-2.2.1	67		59			

matininkė

VALSTYBĖS ĮMONĖS REGISTRŲ CENTRO * PANEVĖŽIO FILIALAS * NEKILNOJAMOJO TURTO KADASTRAS

2019-01-28 13:21:54

2A FORMA

Matininkas(-ė) :valifikacijos pažymėjimo Nr. 2M-M-734, Seinų g. 15-31 LT-37108 Panevėžys, el. pašto adresas (-ai): uabgerepa@gmail.com, tel.: + 370 674 054 04

PASTATO IR JO SUDĖTINIŲ DALIŲ VERČIŲ NUSTATYMAS

Adresas Zarasų r. sav. Užtiltės k. Melioratorių g. 17
Unikalus numeris 4397-0005-8030
Vertės nustatymo data 2025-12-18

Žymėjimas plane	Pavadinimas	Kasmetinis vertės mažinimo koeficientas	Matavimo vienetas	Kiekis	Įkainojimo pagrindas	Vieneto vidutinė statybos vertė, Eur	Atkūrimo kaštai (statybinė vertė), Eur	Nusidėvėjimas %	Atkuriamoji vertė, Eur	Vietovės pataisos koeficientas	Vidutinė rinkos vertė, Eur
1	2	3	4	5	6	7	8	9	10	11	12
3F1/b	Druskos rezervuaras	0	kub. m	0		0	0	0	0	0	0
3F1/b	Druskos rezervuaras	0	kub. m	0	-	0		0			

1187043666

2025-12-22 18:41:18

ELEKTRONINIO DOKUMENTO METADUOMENYS

I. Dokumento pavadinimas (antraštė) Pagrindinio pastato ir jo dalių įkainojimas (perkainojimas)

II.Dokumento sudarytojas (-ai)

Arūnas Gelumbauskas

III. Dokumento registracijos data ir numeris 2025-12-22 18:41:18, Nr. 1187043666

IV. Pasirašymas

Parašo paskirtis: pasirašymas
Parašą sukūrusio asmens vardas, pavardė ir pareigos Matininkas
Sertifikatas išduotas:
Parašo sukūrimo data ir laikas: 2025-12-22 18:41:18
Parašo formatas: XAdES-BASELINE-T
Laiko žymoje nurodytas laikas: 2025-12-22 18:41:19
Informacija apie sertifikavimo paslaugų teikėją: RCSC IssuingCA-2
Sertifikato galiojimo laikas 2025-03-12 10:53:37 – 2027-03-12 10:53:37

V. Pagrindinio dokumento priedų skaičius – 0

VI. Pagrindinio dokumento pridedamų dokumentų skaičius – 0

VII. Pridedami dokumentai: nėra priedų

VIII. Dokumento specifikacijos identifikavimo žymuo ADOC-V1.0

IX. Programinės įrangos, kuria naudojantis sudarytas elektroninis dokumentas, pavadinimas RC-DSS

X. Elektroninio dokumento grupė BeDOC

XI. Informacija apie elektroninio (-ių) parašo (-ų) tikrinimą (tikrinimo data)
Visi dokumente esantys elektroniniai parašai galioja (2025-12-29 12:21:57)

XII. Papildomi metaduomenys
Nuorašą suformavo 2025-12-29 12:21:57 RC-DSS

1187043666

2A FORMA

Matininkas(-ė) / kvalifikacijos pažymėjimo Nr. 2M-M-734, Seinų g. 15-31 LT-37108 Panevėžys, el. pašto adresas (-ai): uabgerepa@gmail.com, tel.: + 370 674 054 04

PASTATO IR JO SUDĖTINIŲ DALIŲ VERČIŲ NUSTATYMAS

Adresas Zarasų r. sav. Užtiltės k. Melioratorių g. 17
Unikalus numeris 4397-0005-8041
Vertės nustatymo data 2025-12-18

Žymėjimas plane	Pavadinimas	Kasmetinis vertės mažinimo koeficientas	Matavimo vienetas	Kiekis	Įkainojimo pagrindas	Vieneto vidutinė statybos vertė, Eur	Atkūrimo kaštai (statybinė vertė), Eur	Nusidėvėjimas %	Atkuriamoji vertė, Eur	Vietovės pataisos koeficientas	Vidutinė rinkos vertė, Eur
1	2	3	4	5	6	7	8	9	10	11	12
4H 1/g	Siurblinė	0	kub. m	0		0	0	0	0	0	0
4H 1/g	Siurblinė	0	kub. m	0	-	0		0			

ELEKTRONINIO DOKUMENTO METADUOMENYS

I. Dokumento pavadinimas (antraštė) Pagrindinio pastato ir jo dalių įkainojimas (perkainojimas)

II.Dokumento sudarytojas (-ai)

III. Dokumento registracijos data ir numeris 2025-12-22 18:42:21, Nr. 1187043654

IV. Pasirašymas

Parašo paskirtis: pasirašymas
Parašą sukūrusio asmens vardas, pavardė ir pareigos , , Matininkas
Sertifikatas išduotas
Parašo sukūrimo data ir laikas: 2025-12-22 18:42:21
Parašo formatas: XAdES-BASELINE-T
Laiko žymoje nurodytas laikas: 2025-12-22 18:42:22
Informacija apie sertifikavimo paslaugų teikėją: RCSC IssuingCA-2
Sertifikato galiojimo laikas 2025-03-12 10:53:37 – 2027-03-12 10:53:37

V. Pagrindinio dokumento priedų skaičius – 0

VI. Pagrindinio dokumento pridedamų dokumentų skaičius – 0

VII. Pridedami dokumentai: nėra priedų

VIII. Dokumento specifikacijos identifikavimo žymuo ADOC-V1.0

IX. Programinės įrangos, kuria naudojantis sudarytas elektroninis dokumentas, pavadinimas RC-DSS

X. Elektroninio dokumento grupė BeDOC

XI. Informacija apie elektroninio (-ių) parašo (-ų) tikrinimą (tikrinimo data)
Visi dokumente esantys elektroniniai parašai galioja (2025-12-29 12:23:55)

XII. Papildomi metaduomenys
Nuorašą suformavo 2025-12-29 12:23:55 RC-DSS

1187043654

3 forma

Bylos Nr. 5756

PAGRINDINIO PASTATO 1H1/p VIDAUS PLOTŲ EKSPLIKACIJA

pažymėjimas plane

Data	Aukšto Nr.	Patalpos pažymėjimas plane		Patalpų pavadinimas	Bendras plotas m²	Gyvenamosios paskirties patalpų						Negyvenamosios paskirties patalpų	
						Naudingas plotas m²	Iš to skaičiaus			Pagalbinis nenaudingas plotas m²	Rūsių (pusrūsių), garažų plotas m²	Pagrindinis plotas m²	Pagalbinis plotas m²
		1 simbolis	2 simbolis				Gyvenamas plotas m²	Verslo plotas m²	Pagalbinis naudingas plotas m²				
1	2	3	4	5	6	7	8	9	10	11	12	13	14
2002 12 04	1	1	1	Tamburas	2.16								2.16
			2	Buitinės patalpos	12.36							12.36	
			3	Prausykla	1.53								1.53
			4	Tualetas	1.35								1.35
			5	Dušas	1.60								1.60
			6	El. skydinė	24.20								24.20
			7	Operatorinė	6.07							6.07	
			8	Katilų salė	424.98							424.98	
	2	1	9	Laboratorija	15.78							15.78	
			10	Saulėlis	6.96								6.96
			11	Elektrikų patalpa	15.01							15.01	
				Viso:	512.05							474.20	37.80

1	2	3	4	5	6	7	8		10	11	12	13	14

Užpildė technikė 2002 12 04

Tikrino Julita

Valstybės įmonės Registrų centro Panevėžio filialas, kodas: 147025577, adresas: Panevėžys, P. Puzino g. 7
Matininkas kvalifikacijos pažymėjimo Nr. 2M-M-426

PASTATO PATALPŲ PLOTŲ EKSPLIKACIJA

Adresas Zarasų r. sav. Užtiltės k. Melioratorių g. 17
Paskirtis Sandėliavimo
Pavadinimas Sandėlis
Žymėjimas plane 7F1p
Kadastro duomenų nustatymo data 2019-01-14 **Unikalus numeris** 4397-0005-8074

Aukšto Nr.	Patalpos pažymėjimas plane		Patalpų pavadinimas	Bendras plotas m²	Gyvenamosios paskirties patalpų							Negyvenamosios paskirties patalpų		
					Naudingasis plotas m²	Iš to skaičiaus			Pagalbinis nenaudingasis plotas m²	Rūsių (pusrūsių) plotas m²	Garažų plotas m²	Pagrindinis plotas m²	Pagalbinis plotas m²	Naudingasis plotas m²
	1 simbolis	2 simbolis				Gyvenamasis plotas m²	Verslo plotas m²	Pagalbinis naudingasis plotas m²						
1	2	3	4	5	6	7	8	9	10	11	12	13	14	15
1	1	1	Sandėliavimo patalpa	35,75								35,75		
Iš viso pirmame aukšte (1 patalpos)				35,75								35,75		
Iš viso (1 patalpos)				35,75								35,75		

matininkė

VALSTYBĖS ĮMONĖS REGISTRŲ CENTRO * PANEVĖŽIO FILIALAS * NEKILNOJAMOJO TURTO KADASTRAS

1097516258

2019-01-28 13:22:02